

OPEN
DATA



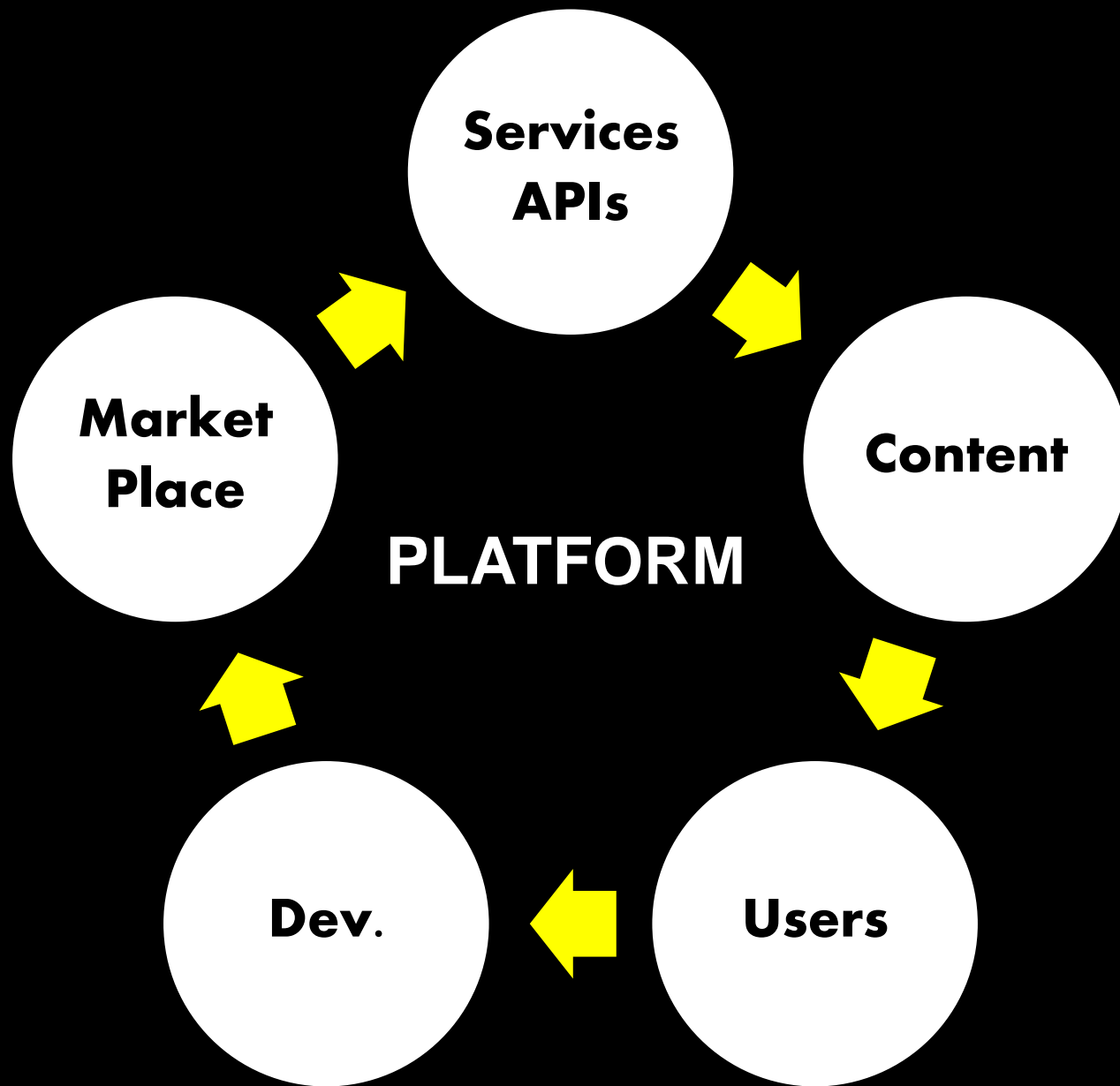


1990s

Closed systems
Limited partnerships



Open systems
Collaborative partnerships






Social

amazon.com[®]

eCommerce



Messaging

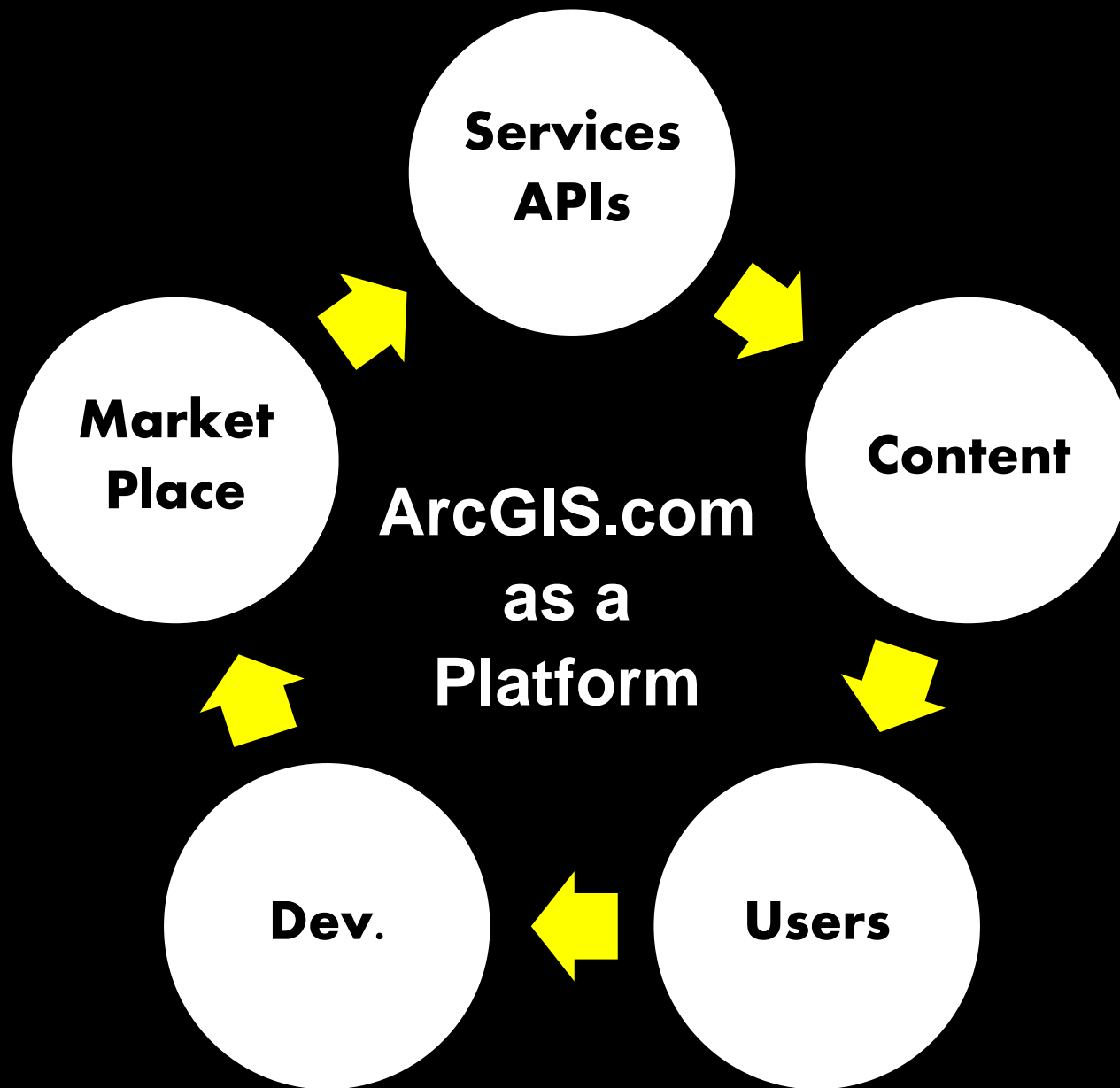


Source code



ArcGIS

The GEO Platform





La plate-forme cartographique adaptée à votre organisation

Créez des cartes et des applications interactives et partagez-les avec le reste de votre organisation. Soyez immédiatement productif grâce à du contenu, des applications et des modèles prêts à l'emploi disponibles pour le Web, les smartphones et les tablettes.

EVALUATION GRATUITE DE 30 JOURS

VISIONNER UN CLIP VIDÉO



Touchez vos utilisateurs

Découvrez et partagez le contenu via les applications, pages Web et réseaux sociaux.



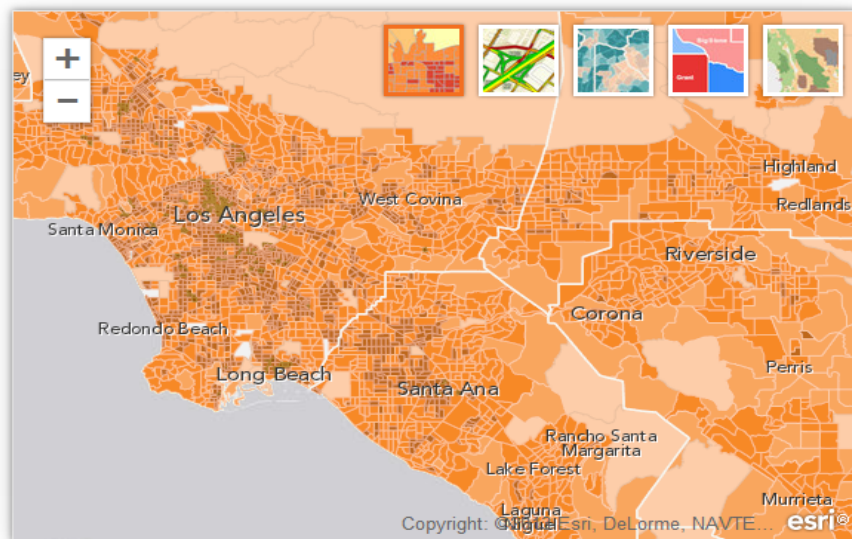
Puissance de l'analyse géographique

Analysez et mesurez les relations géographiques de vos données.



Cartes prêtes à l'emploi

ArcGIS comprend un atlas mondial dynamique proposant de [belles cartes documentées](#) sur des centaines de thèmes.



Personnes

ArcGIS inclut un ensemble riche de cartes sur la population mondiale, la géographie humaine. Parcourez des centaines de cartes illustrant la diversité des populations et des activités humaines, qu'il s'agisse de données démographiques et économiques ou d'infrastructures et de santé publique.

Découvrir [plus de cartes sur la population](#)



**Menace ou
opportunité ?**



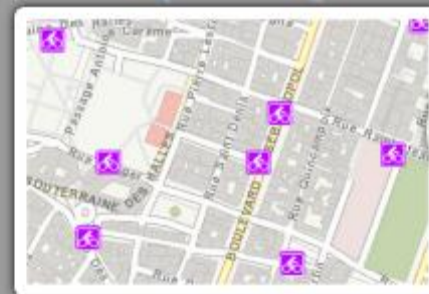
FranceRaster



Orthophoto 2007 de
l'agglomération de La



Ensemble des gares
voyageurs du territoire



Localisation de l'ensemble
des stations Vélib' de Paris



500 ft

