



**27.03.2023**

# **Commission technique du SITG**

A. Lehmann

Pôle Métropolitain du Genevois Français





# Ordre du jour

13h30-14h30 : Présentations

- Introduction par le directeur du Pôle métropolitain
- La place de la géomatique dans une petite agglomération française : le cas du Pays de Gex' (20') par Pierre Valty
- Projet sur l'infrastructure écologique de Genève et du Grand Genève (30') par Anthony Lehmann

14h30-15h: Retour d'information du Comité Directeur

15h-16h : Sujets Commission Technique et tour de table des partenaires





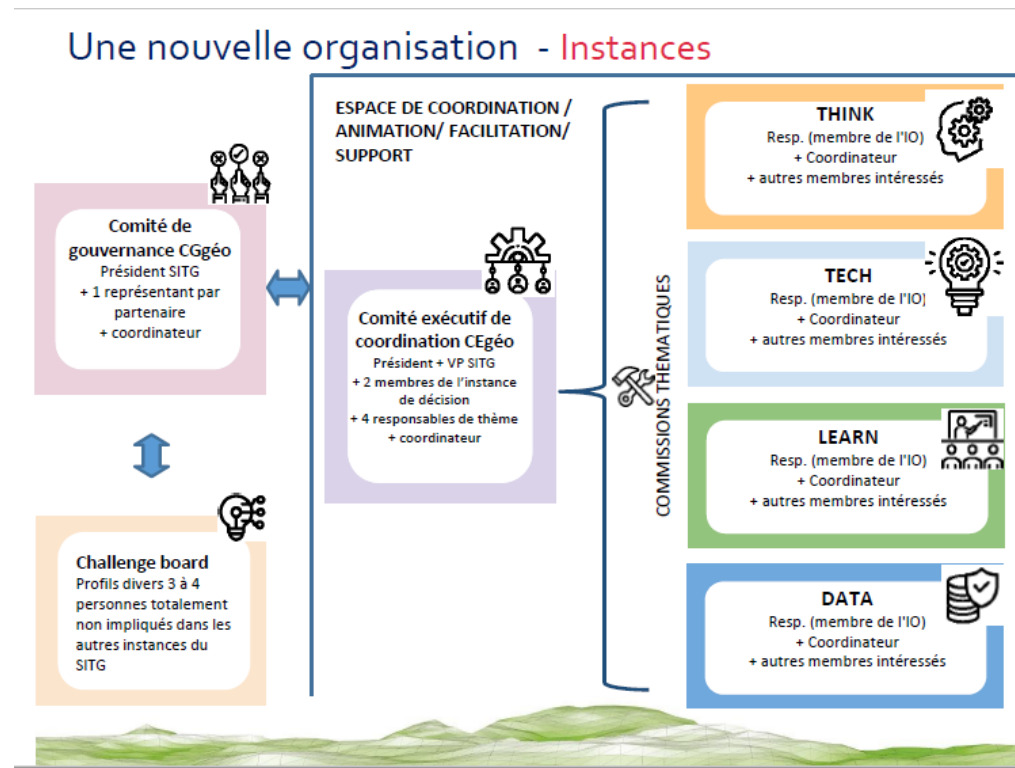
# 1. Présentations

- La place de la géomatique dans une petite agglomération française : le cas du Pays de Gex' (20') par Pierre Valty
- Projet sur l'infrastructure écologique de Genève et du Grand Genève (30') par Anthony Lehmann

# Commission technique

## Composition des membres

## 2. Changement composition CT



# 3. Retour sur Comité Directeur

Comité du 15 mars 2023

*Prochaine séance: 12 juin 2023*

---

- Présentation du GeoHub
- Organisation et forme juridique du SITG
- Dossier Interreg – Observatoire du territoire du Grand Genève



# 3. Comité Directeur

## Organisation et forme juridique du SITG

---

### **Objectifs :**

- Choisir la structure potentielle du SITG
- Valider le modèle de financement

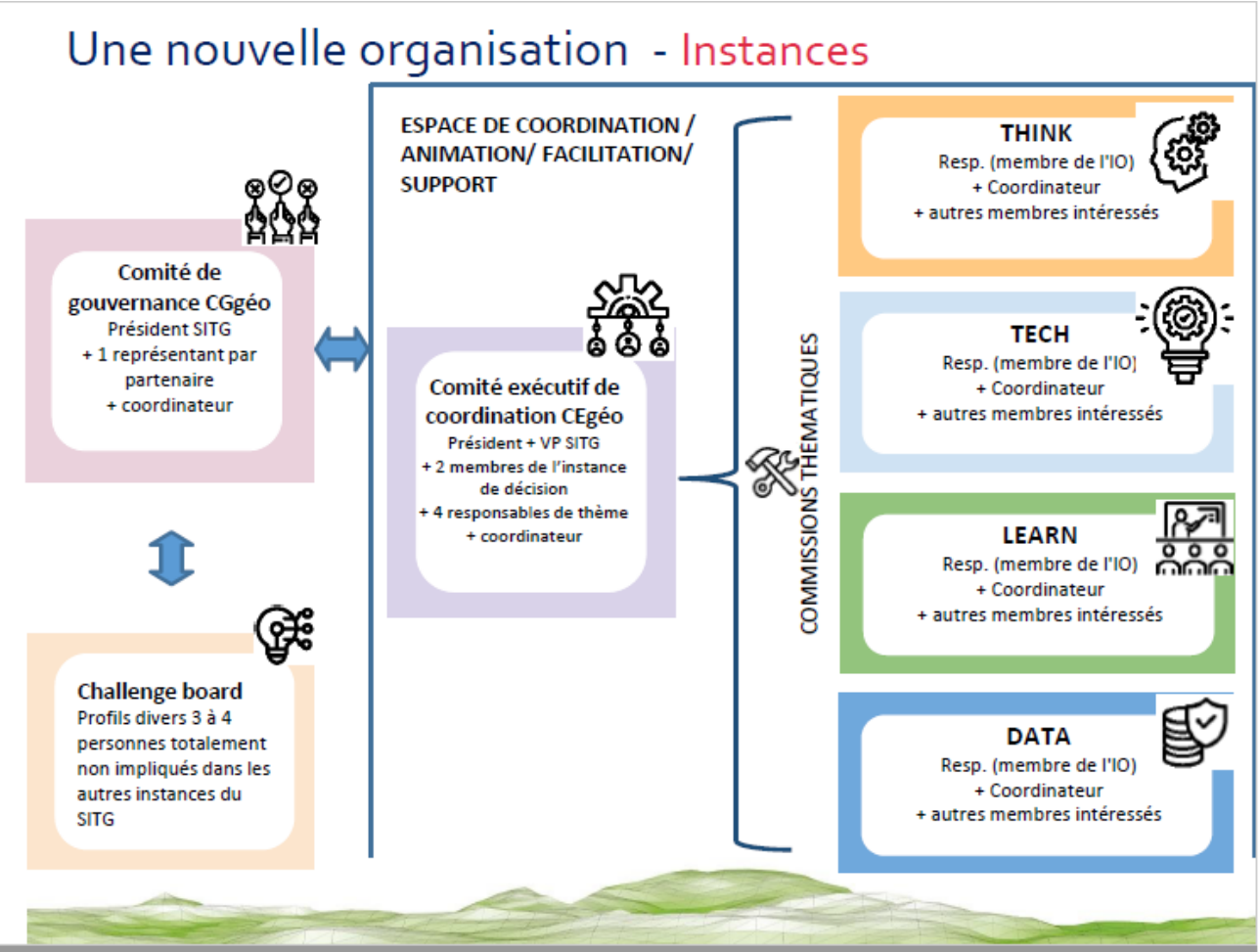
### **Point abordés:**

- Structure juridique : choix de la structure potentielle
- Financement : Clé de répartition
- Organisation : challenge board et charte
- Suite du travail



# 3. Comité Directeur

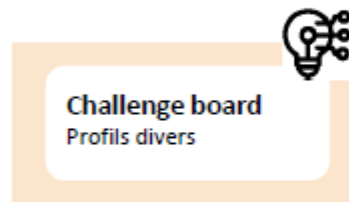
## Organisation et forme juridique du SITG



# 3. Comité Directeur

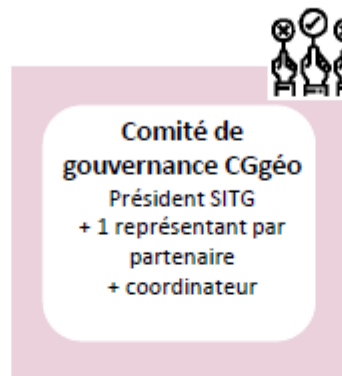
## Organisation et forme juridique du SITG

### Une nouvelle organisation - Instances



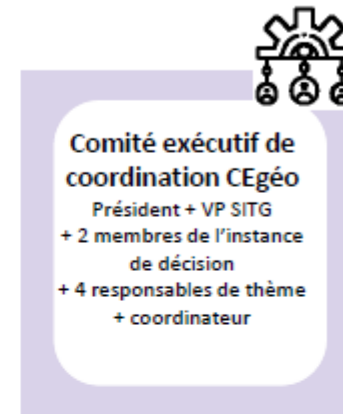
#### Responsabilités

- Amener des réflexions d'avenir sur des aspects cruciaux de la géoinformation et des futurs besoins émergents



#### Responsabilités

- Fixer les principes de coordination cantonale, définir l'organisation de la CEGéo et des des thèmes de réflexion et des moyens à mettre en œuvre.
- Initier des réflexions communes permettant de faire évoluer les principes de planification et de coordination cantonale afin de les améliorer.



#### Responsabilités

- Décider de l'utilisation des moyens alloués dans le cadre du budget.





# 3. Comité Directeur

## Organisation et forme juridique du SITG

### Structure juridique - Analyse comparative

Critères SITG	Type OGETTA	Type Association de type non lucrative
Ressources RH	OUI, mais sous l'égide d'un membre	OUI
Budget	OUI	OUI
Apport financier	OUI, mais compliqué	OUI
Pluralité de membres	OUI	OUI
Membres internationaux	OUI potentiellement	OUI
Détachement	NON	OUI
Titularité d'actifs	NON	OUI
Contracter avec des tiers	OUI, mais avec signature de tous les membres	OUI



# 3. Comité Directeur

## Organisation et forme juridique du SITG

---

### Projet de charte - Sommaire

[Article 1. Introduction](#)

[Article 2. Principes de base du SITG \(valeurs\)](#)

[Article 3. Mission du SITG](#)

[Article 4. Organes](#)

[Article 5. Comité de gouvernance de coordination de la géoinformation régionale \(CGGéo\)](#)

[Article 6. Comité exécutif de la coordination de la géoinformation régionale \(CEGéo\)](#)

[Article 7. Challenge board de la géoinformation régionale](#)

[Article 8. Coordinateur/Coordinatrice](#)

[Article 9. Thèmes de réflexion](#)

[Article 10. Plateforme](#)

[Article 11. Financement du SITG](#)

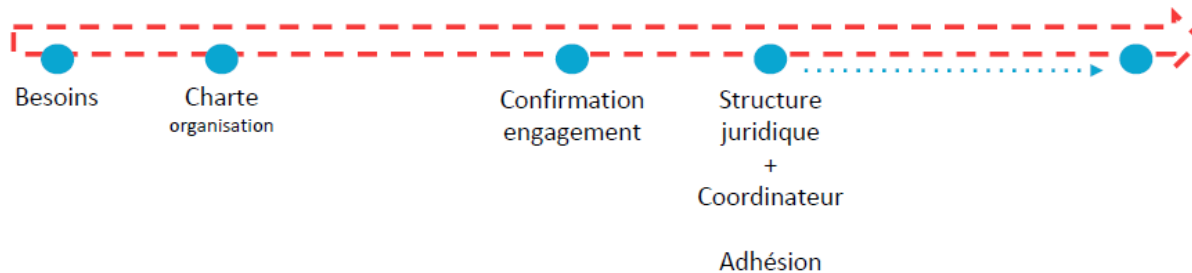
[Article 12. Glossaire](#)



# 3. Comité Directeur

## Organisation et forme juridique du SITG

### Calendrier - Les prochaines étapes



-> **17 avril** : Finalisation de la charte/statut et convention cadre

-> **5 mai** : Groupes de travail sur la charte/statut et clé de répartition

-> **12 mai** : Consolidation des documents et envoi aux partenaires du SITG

**12 juin** - comité directeur : validation du changement de structure

**SEPTEMBRE > JANVIER 24** - Mise en oeuvre effective adhésion 2024 (ou dès sept) + arrivée coordinateur en fonction des possibilités financières



# 3. Comité Directeur

## Dossier Interreg – Observatoire du territoire du Grand Genève

---

Discussion avec Frédéric Josselin pour dire que le SITG est bien sûr intéressé à faire en sorte que le SITG soit impliqué dans la préparation du projet.

L'observation GE-EN-VIE est aussi intéressé par al partie environnement.

Pierre Valty en sait peut-être plus sur le projet.





## 4. Groupes CT

- ArcGIS

- BIM

# Groupe de travail - ArcGIS

## Séance du 21.3

[Lien groupe AGOL](#)  
*Prochaine séance: 20.6*

Sous-groupe CT : ArcGIS et AGOL du 21.3.2023 (rapporteur RBU)

Réf: R.Bulle (SGOI)

### Sujets abordés :

- Courte démo des statistiques de portail exportées dans un Hosted Feature Layer et visualisables via un Dashboard standard
- Migration API 3.x vers 4x
- Ressourcer les données dans des projets APRX (PRO)
- Besoin de statistiques plus avancées pour Portal
- Renégociation des EA
- Problèmes avec la collaboration
- Survey123 dans l'infrastructure portail
- Déplacement géographique d'organisation AGOL
- Avenir de la CT et des sous-groupes
- Divers problèmes techniques...



# Commission technique

## Revue des changements

---

<https://ge.ch/sitg/donnees/nouveautes-et-changements>

### Liste des changements du SITG depuis la dernière CT

- Nouvelle données du Service de l'inventaire des monuments d'art et d'histoire : Ouvrages souterrains
- MODIFICATION DE LA COUCHE DGC\_OPB\_REVETEMENTS\_LIGNE: revêtements phonoabsorbants sur les routes cantonales
- Données de la Direction du projet d'agglomération (Ajouts et modifications)
- Suppression de deux jeux de données du PAV



# Commission technique

## Dates prochaines séances

	Dates 2023	Lieu	Présentations possibles
1	27 Mars	PMGF - Annemasse	<ul style="list-style-type: none"><li>• Pole métropolitain</li><li>• IE Grand Genève</li></ul>
2	Juin	DISTIC ?	<ul style="list-style-type: none"><li>• GEOHUB ?</li></ul>
3	Sept	SIG ?	<ul style="list-style-type: none"><li>• ?</li></ul>
4	Déc	UNEP/GRID ?	<ul style="list-style-type: none"><li>• ?</li></ul>

Proposition/sujets en attente:

- OCSTAT ?
- CJB ?





# Commission technique

## Tour de table des partenaires

---

CPEG	Caisse de prévoyance de l'Etat de Genève	Frédéric Perone
DES	Direction générale des systèmes d'information	Vincent Prunier
FDP	Fondation des parkings	Erwan Jezequel
DIT	Direction d'Information du Territoire	Mayeul Gaillet
DS	Département de la sécurité et de l'économie	Nathalie Lambert-Cart
DALE	Office de l'urbanisme	Véronique Carrozzini
PMGF	Pôle métropolitain du Genevois Français	Pierre Valty
DIT-SGEO	Service de géomatique	Fabien Lüthi
SIACG	Association communes genevoises	Nuno Domingues
CERN	Centre Européen de Recherche Nucléaire	Nicolas Guilhaudin
NYON	Région de Nyon	Thierry Maeder
DIT-SGEO	Service de géomatique	Raphael Bulle
RGD 73-74	Régie des données des Pays de Savoie	Maxime Rousseau
TPG	Transports Publics Genevois	Jérôme Thomas
UNIGE	Institut des sciences et de l'environnement	Anthony Lehmann
VG/DSIC	Ville de Genève	Philippe Chessel
SIG	Service Industriels de Genève	Fabio Mariani

