



06.12.2017

Commission technique du SITG

F.Mariani





Ordre du jour

- **Présentations**
- **Groupes de la Commission Technique**
- **Retour d'information du Comité Directeur**
- **Commission Technique**



1. Présentations

Direction Générale des Systèmes d'Information (DGSI)

A.Benammour, G.Moi

- Présentation de la DGSI
- Projet pilote Smart Canton





2. Groupes CT

Groupe ArcGIS

Séance du 5 décembre 2017

[Lien groupe AGOL](#)

Réf: R.Bulle (SGOI)

- Présentations
 - Tableau de bord de la police pour la gestion des radars
 - Storymap de la DGDERI
 - Carte responsive sur mesure pour le site Genève Terroircarte AGOL
 - Locator Esri sur les points d'intérêts est activé dans l'organisation SITG
 - Symbologie à la volée sur des vector-tiles
- Tour de table des expériences AGOL/Portal
- PV disponibles sur le partage Googledrive

Prochaine séance: 20 mars 2018



Groupe exploratoire Réseau routier

Séances de définition des besoins (1/4)

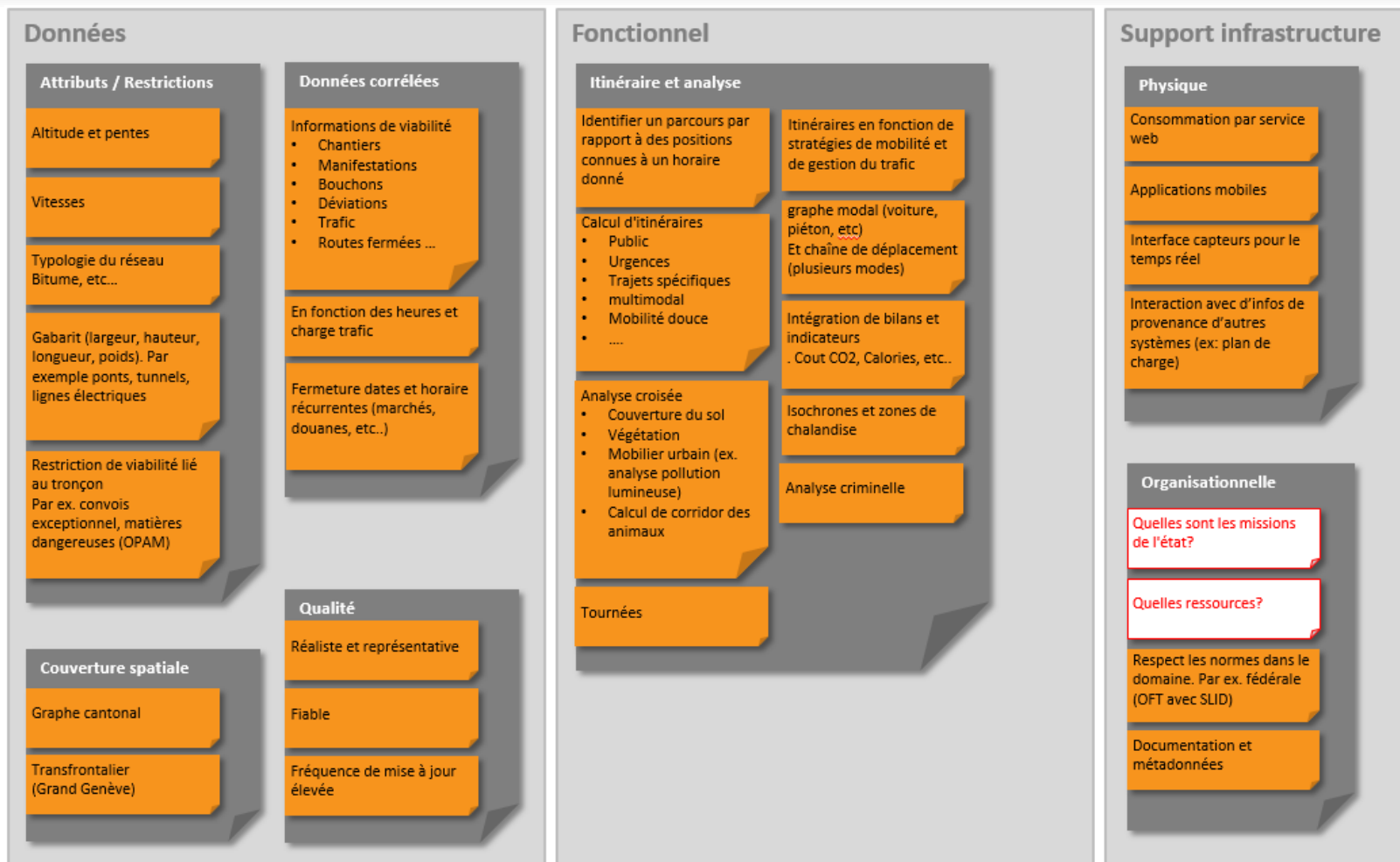
Réf: F.Mariani (SGOI)

- Identification besoins d'un réseau routier pour calcul et recherche d'itinéraires
- Participants
 - *POLICE (N.Lambert-Cart)*
 - *TPG (T. Jérôme)*
 - *SGOI (M.Kessler et M.Terrond)*
 - *Ville de Genève (L.Hoffmann)*
 - *DGM (P.Verhoeven)*
 - *UNIGE P. Lacroix*
 - *SIG (.Mariani)*
- 2 séances de travail
 - *Définition des besoins*
28 septembre
 - *Cadrage du périmètre*
16 novembre



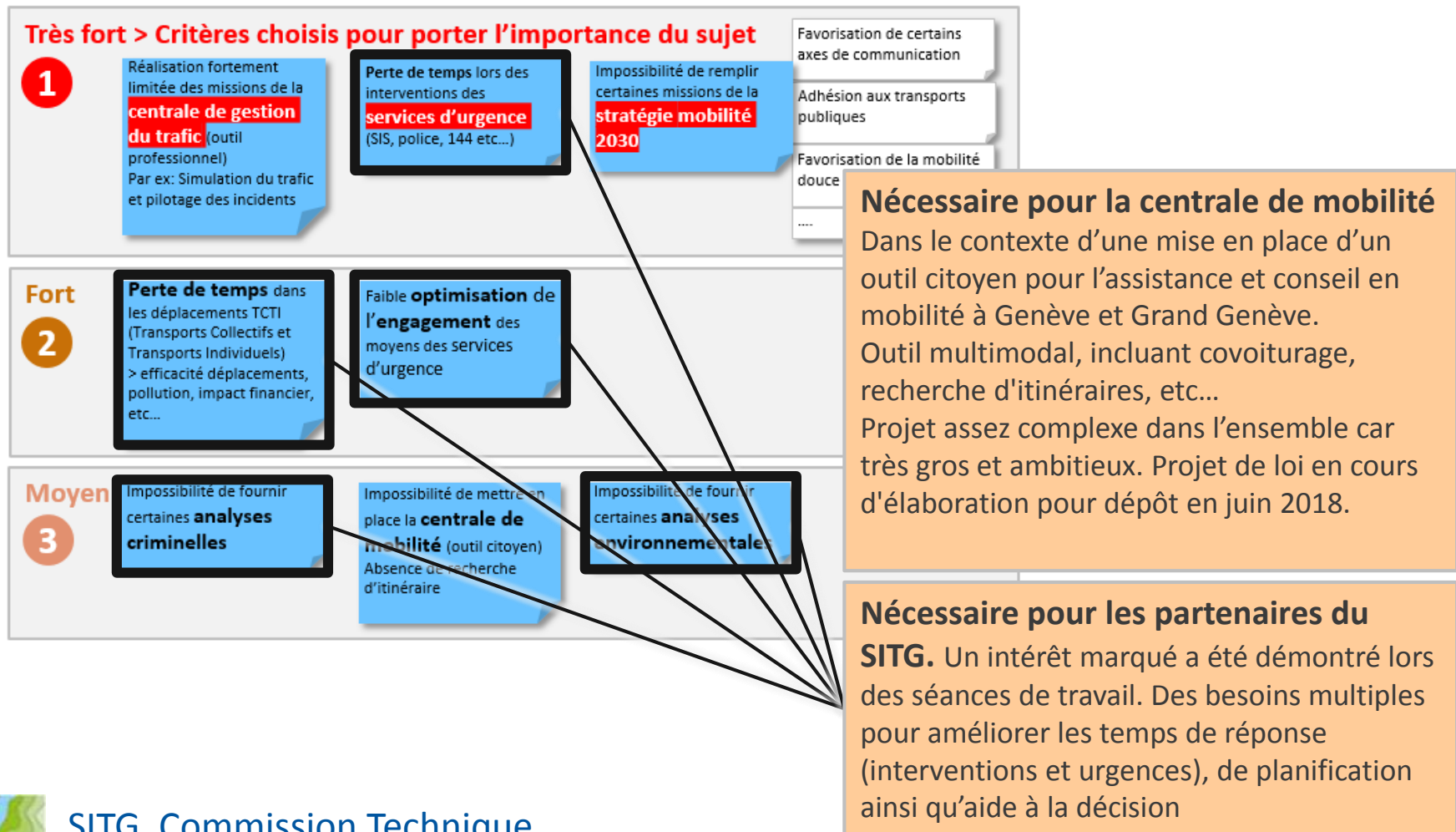
Groupe exploratoire Réseau routier

Récolte des besoins et synthèse (2/4)



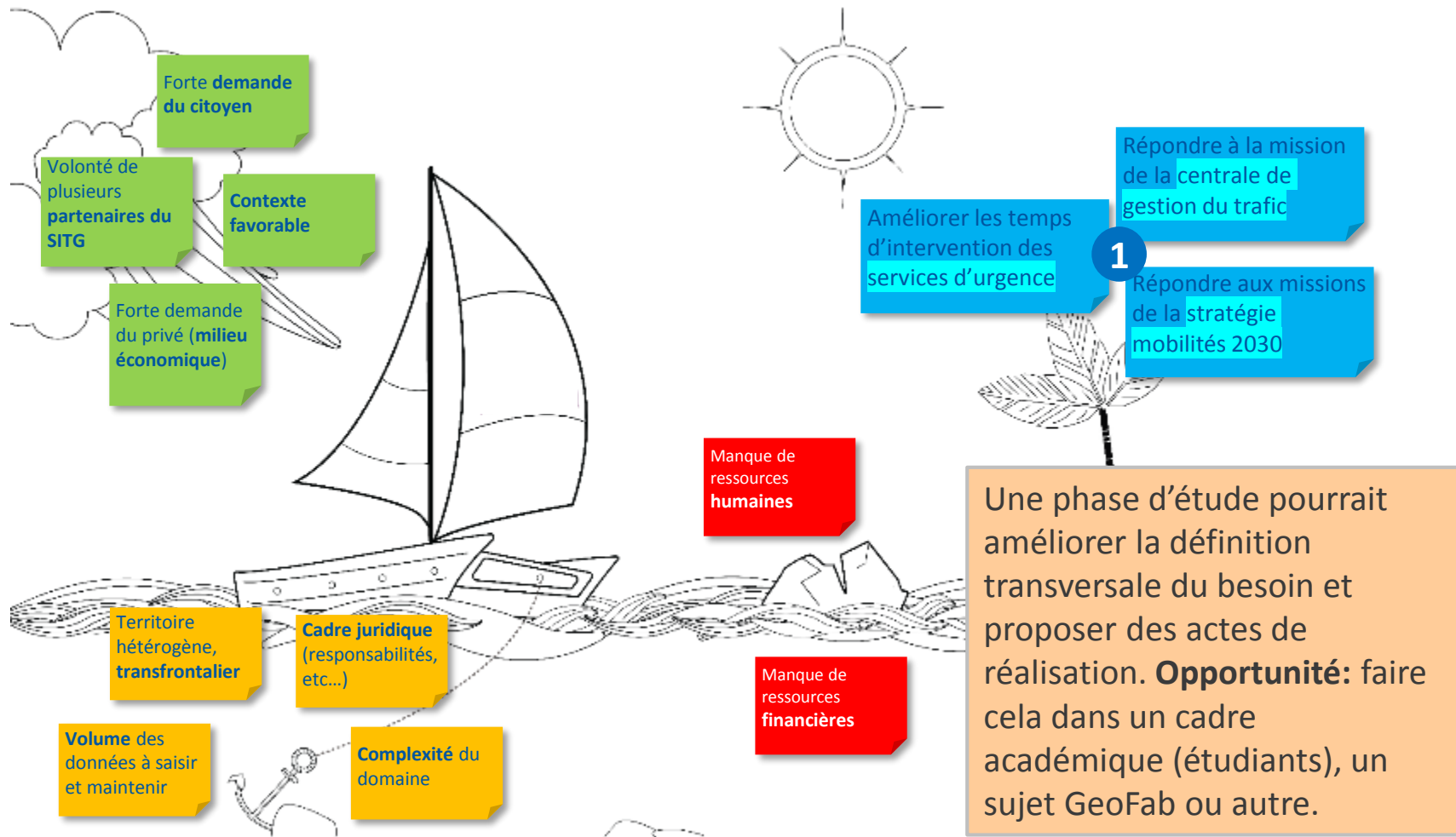
Groupe exploratoire Réseau routier

Impact de l'absence d'un RX d'itinéraire (3/4)



Groupe exploratoire Réseau routier

Analyse des facilitateur/freins à la réalisation (4/4)





3. Retour du Comité Directeur

Retour d'information Comité Directeur

Séance du 22 septembre 2017

- Présentation DGDERI (N.Niggli)
 - Direction générale du développement économique, de la recherche et de l'innovation
 - Promotion et assistance aux projets de création et de développement
 - Réseau de compétences.
 - Mise en place d'un **Démonstrateur économique et d'intelligence artificielle** (partenariat avec ESRI et IBM) > milieu 2018
- Document vision stratégique
 - Validation de la vision stratégique de la géoinformation à Genève
 - Mise en œuvre
 - a) Plan de communication
 - b) Elaboration du plan d'action
 - c) Lancement d'un think tank



Retour d'information Comité Directeur

Séance du 22 septembre 2017

- Espace partenaires
 - Composante adresse (présentation R. Bulle)
- Espace public
 - Forum sur la Geoinformation (janvier/fevrier 2018)
 - Appel aux sujets
- Organisation journée romande de la géo-information
 - Daté prévue: 15 novembre 2018
 - Plusieurs Canton ont rejoint l'organisation
 - Participation également de SwissTopo



Retour d'information Comité Directeur

Séance du 22 septembre 2017

- Renouvellement de postes
 - **M.Gentile** > Président du Comité Directeur
 - **C.Daverio** > Présidente de l'espace partenaires
- Demande d'adhésion
 - Pole Métropolitain du Genevois Français (ancien ARC)
 - 50-60 données transfrontalières
 - Thématique GeoAgglo





4. Divers

Commission technique

Revue des changements de diffusion des données

- Liste des changements du SITG depuis la dernière CT
 - Modification de la couche DGC OPB REVETEMENTS LIGNE
 - Migration du service "imageadresse"
 - Nouvelles données de l'Office de l'urbanisme
 - Nouvelle donnée de la Ville de Genève
 - Ajouts et suppression d'attributs de la couche OCS POPULATION SSECTEUR
 - Dysfonctionnement du site cartographique du SITG

<http://ge.ch/sitg/donnees/nouveautes-et-changements>



Commission technique

Dates prochaines séances

| | Date | Lieu | Présentation |
|---|-----------|------|--------------|
| 1 | Mars 2018 | IMAD | |
| 2 | Juin 2018 | DGT | |

Divers:

- -



Commission technique

Tour de table

- Tour de table des partenaires

