


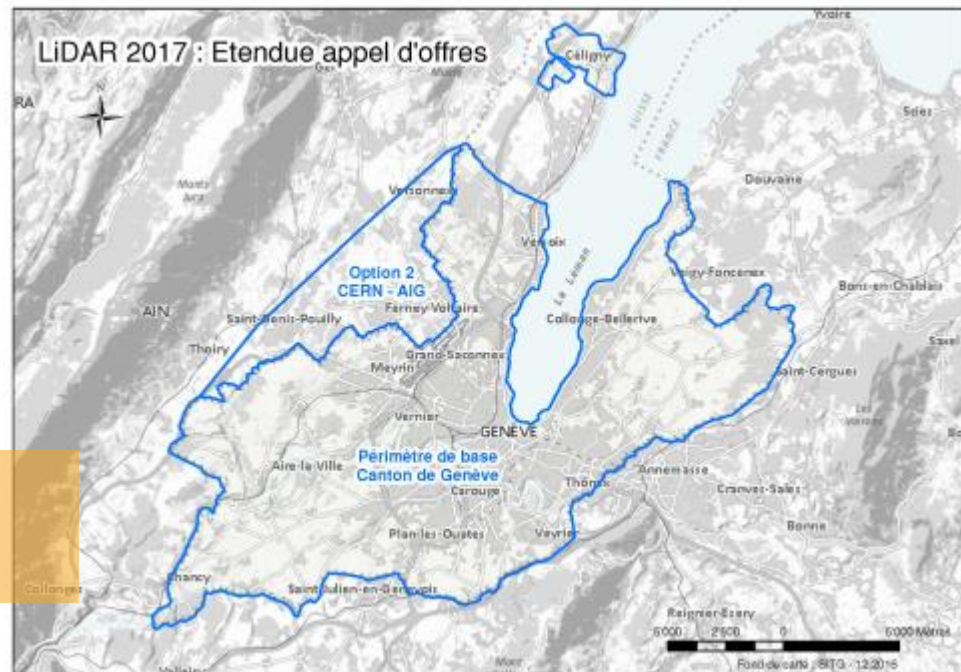
LiDAR 2017


Point d'avancement – Comité directeur SITG



Rappel des spécifications

PÉRIMÈTRE





Rappel des spécifications

CARACTÉRISTIQUES

- Densité : 25 pts/m²
- Précision : +/- 10cm
- Classification : Sol – Végétation – Bâtiments – Pont/passerelle – Autres
- Produits : MNT/MNS 50cm/Pixel



La mission

MANDATAIRE

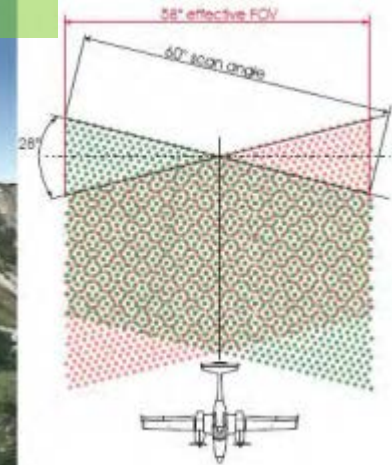
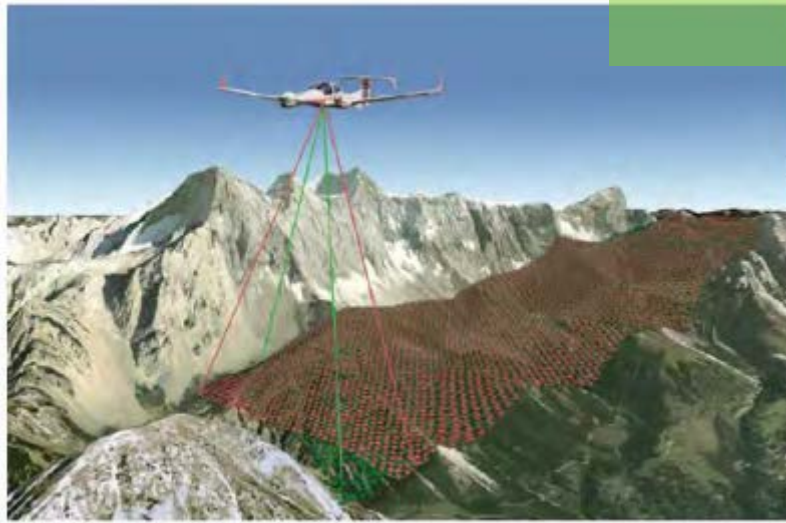




La mission

MATERIEL

- Riegl LMS-Q1560






La mission

PLAN DE VOL


- 60 lignes de vol
- Recouvrement 55% minimum
- 11h de vol dont la majorité de nuit



Avancement

CALENDRIER

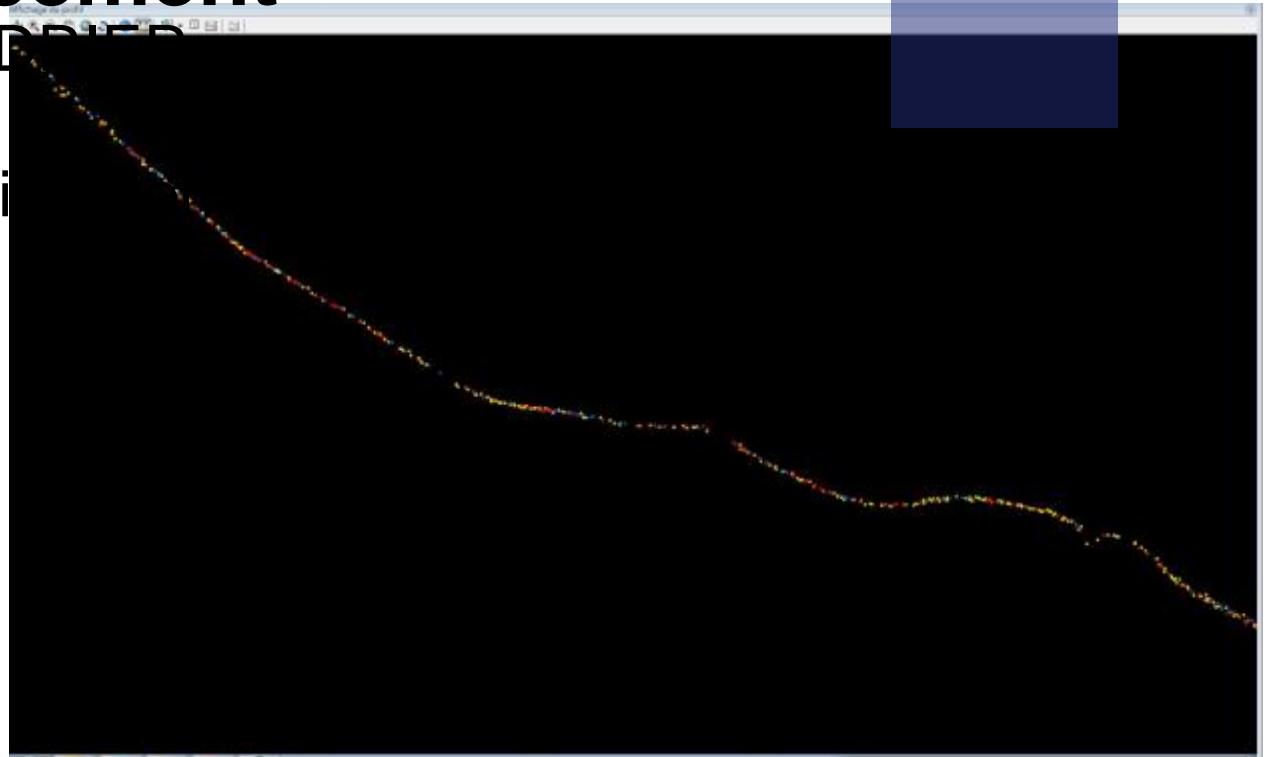
- Vols effectués mois de Mars 2017
- Données brutes livrées 15 Mai 2017
- Zone test livrée 31 Mai 2017
- Livraison finale prévue le 31 Aout 2017




Avancement

CALENDRIER

- Classi





Quelques images

