














Echelle 1/12'500



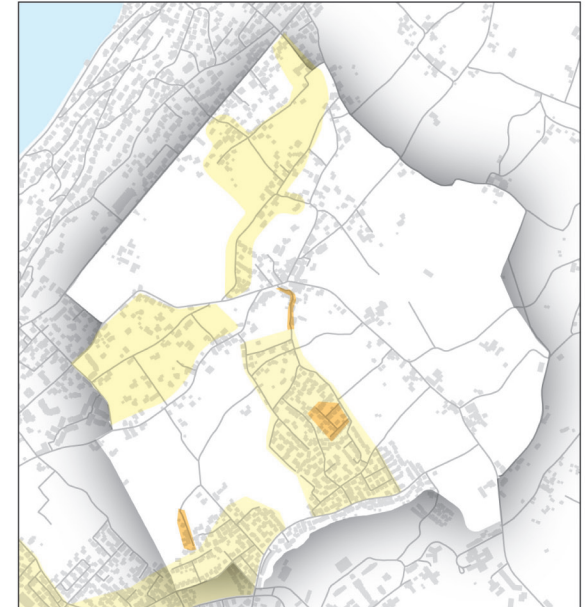
urbaplan



16147_PDCP12500_181112.ai

Légende

-  Chemin de randonnée pédestre cantonal
-  Cheminement mixte (sur route) existant
-  Cheminement en site propre (chemin piéton, trottoir) existant / servitude à négocier / cheminement à créer
-  Sentier naturel
-  Cheminements alternatifs
-  Traversée à sécuriser
-  Passerelle à créer
-  Espace-rue à valoriser
-  Equipement existant / projeté
-  Arrêt TPG
-  Parc, cimetière
-  Bois, forêt
-  Bâtiment hors-sol existant / en projet

Zones à limitation de vitesse



 Zone de rencontre existante  Zone 30 existante