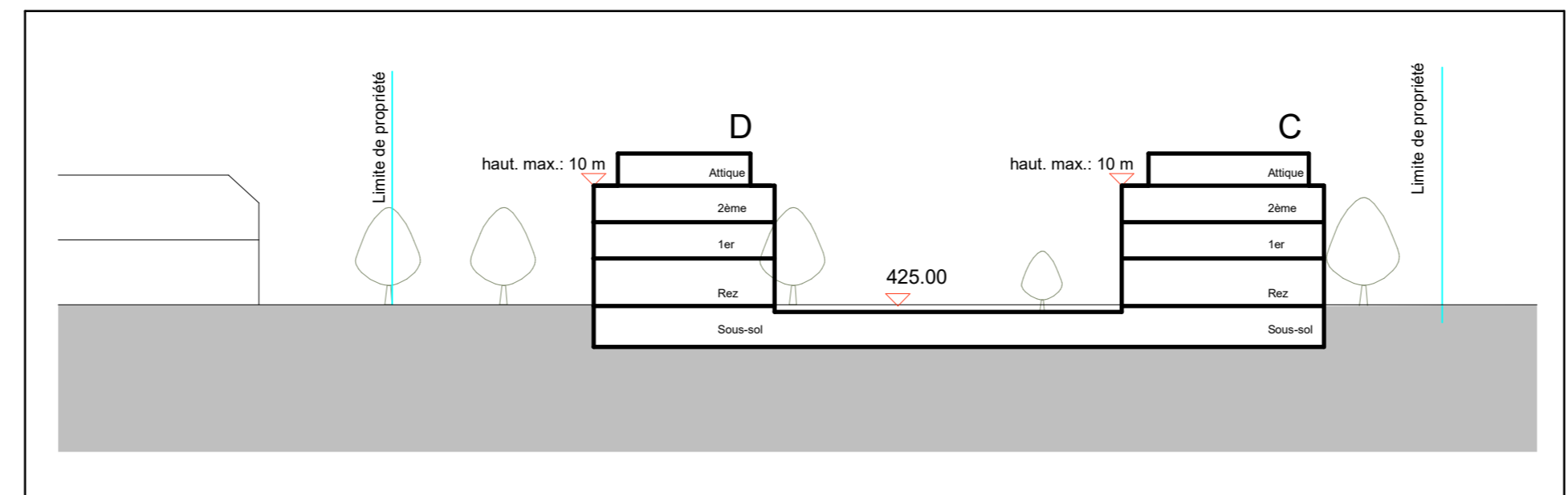


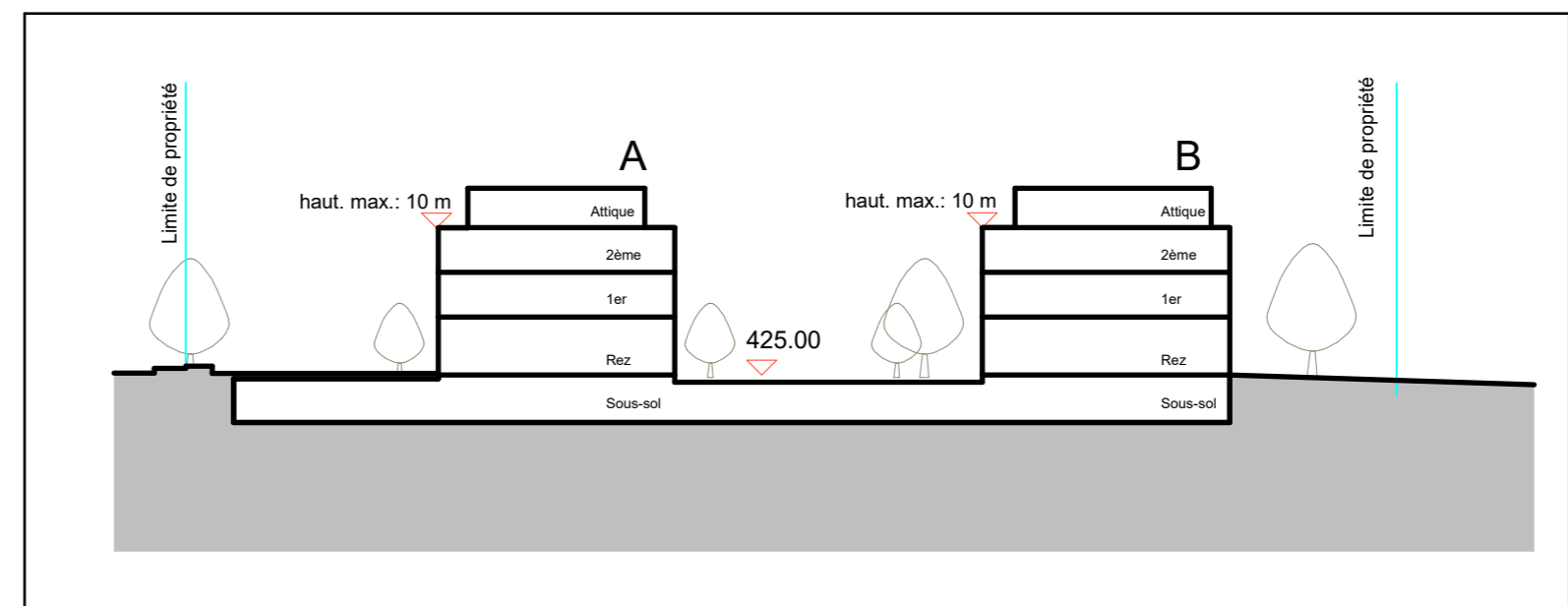
Coupe CC

1:500



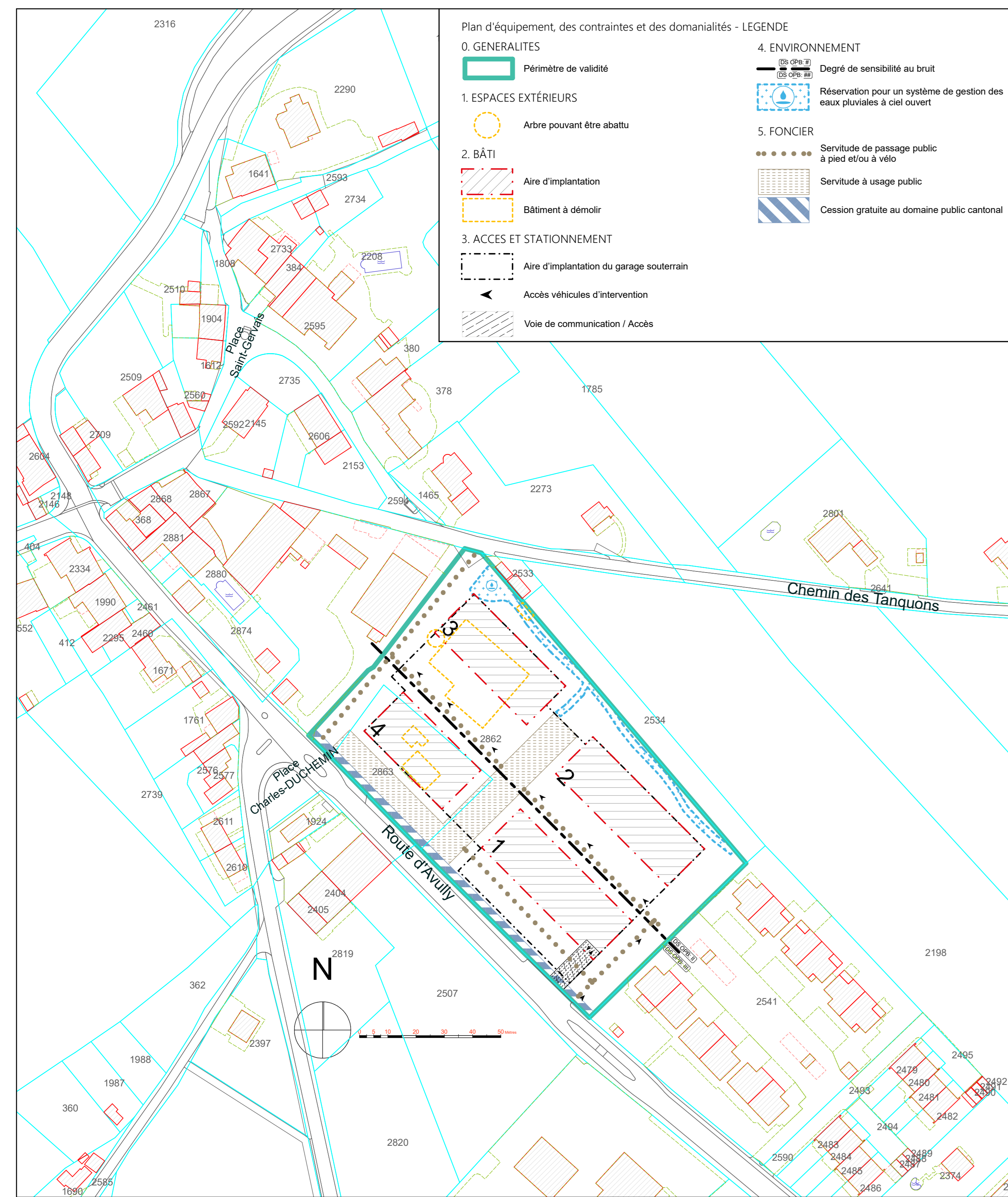
Coupe BB

1:500

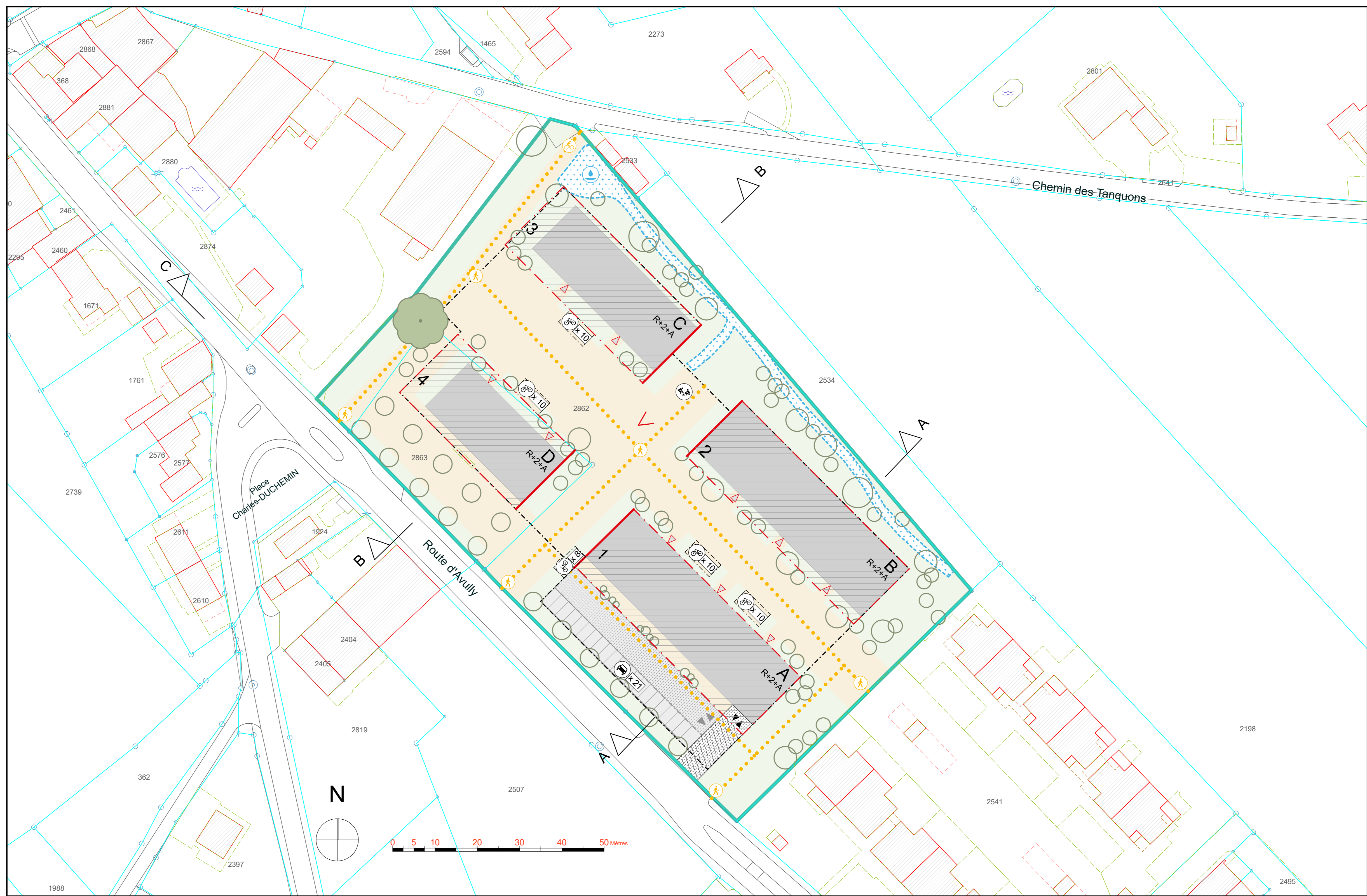


Coupe AA

1:500



Plan d'équipement, des contraintes et des domanialités



Plan d'aménagement

Plan d'aménagement - LEGENDE

0. GENERALITES

- Périmètre de validité

1. ESPACES EXTÉRIEURS

- Rue
- Cheminement piétons
- Cheminement cycles
- Espace majoritairement minéral
- Parc
- Jardins et plantages
- Place de jeux
- Végétation, arbre isolé à planter
- Arbres à planter : Alignement / Bosquet
- Végétation à sauvegarder

2. BÂTI

- Implantation
- Aire d'implantation
- Front d'implantation
- Percée visuelle
- Accès aux immeubles

3. ACCES ET STATIONNEMENT

- Places de stationnement extérieures
- Aire d'implantation des places de stationnement extérieures
- Accès aux places de stationnement extérieures
- Secteurs d'accès aux places de stationnement extérieures
- Voie de communication / Accès
- Aire d'implantation du garage souterrain
- Accès au garage souterrain
- Secteur d'accès au garage souterrain
- Aire d'implantation de stationnement vélos

4. ENVIRONNEMENT

- Réservation pour un système de gestion des eaux pluviales à ciel ouvert

REPUBLIQUE ET CANTON DE GENEVE

DEPARTEMENT DU TERRITOIRE

Office de l'urbanisme / Direction du Développement Urbain

AVULLY

Plan localisé de quartier

Route d'Avully

Le PLQ comporte :

- Un règlement de quartier ;
- Un concept énergétique ;
- Un schéma directeur de gestion et d'évacuation des eaux.

Version du plan pour:

Feuille(s) cadastrale N°: 17
Parcelle(s) N°: 2862 pp, 2863

Plan n°: **30041** Indice: Adopté par le Conseil d'Etat le: 10 mars 2021
Echelle 1:500, 1:1000

Date: 13.04.2017 Dessin: MA
Date d'extraction du fond de plan: 21.02.2017

Modifications

Objet	Date	Dessin
Modification selon remarques Police de feu	07.11.17	MA
Modification selon remarques SMS	20.02.18	MA

Code aménagement (commune/quartier)	803
Code GREC (secteur/zone-sectorielle)	30.00.30
Code alphabétique	AVL
CDU	714