











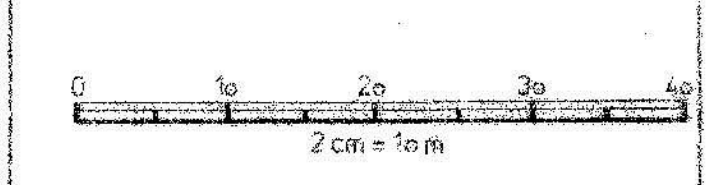


# Légende

-  Périmètre de validité du plan.
-  Constructions projetées (Logements). Le nombre de niveaux est indiqué sur chaque bâtiment.
-  Constructions existantes maintenues (logements, activités au Rez). Le nombre de niveaux est indiqué sur chaque bâtiment.
-  Construction en sous-sol, garage (15 place par logement). Les dalles de couverture devront supporter les véhicules de plus de 16 tonnes.
-  Les accès des véhicules d'intervention s'effectueront selon la directive N° 6 de l'Inspection Cantonale du Service du Feu.
-  Engazonnement et plantations : ① En pleine terre. ② Sur dalle de garage.
-  Servitude de distance et vue droite grevant la parcelle n°4816, au profit de la parcelle n° 1481.
-  Cheminement piétons.
-  Cession gratuite d'environ 3330 m2 de terrain au profit de la commune de Versoix y compris le bâtiment N° 118 situé sur la parcelle n°1481 avec la création d'un cheminement piétons et d'une piste cyclable (X - X).
-  Arborisation : ① A créer. ② A conserver.
-  Degré de sensibilité O.P.B. II
-  Périmètre abrogé



**DÉPARTEMENT DES TRAVAUX PUBLICS DE GENEVE**  
 DIRECTION DE L'AMENAGEMENT - DIVISION DE L'URBANISME - SERVICE DES ETUDES ET PLANS DE QUARTIERS

**VERSOIX** Feuille cadastrale No 14  
 Parcelles 1481 5564 5565 5566 5567; 5568 5569 5570  
 5571 5819 5958 5959 5563 5572 5573.

## Plan localisé de quartier

Situé au chemin Ami-Argand

**Abrogation pour partie**

Ce plan abroge et remplace le plan localisé de quartier N°26 539 - 541 approuvé par le Conseil d'Etat le 23 fév.1972.

Approuvé par le Conseil d'Etat le 1. VIII. 1990 abrogé pour partie le 1<sup>er</sup> juin 2022

Échelle: 1:500	Date: 9 mars 1989	Dessiné: DM
Plan No: 541 Code: 74 Parcelle: 27912		

