






- Légende**
-  Périmètre de validité
 -  Domaine public cantonal existant
 -  Domaine public communal existant
 -  Nouveau domaine public cantonal
 -  Nouveau domaine public communal

Le PDZIBAT comporte un concept énergétique territorial au sens de l'art. 11 alinéa 2 de la loi sur l'énergie du 18 septembre 1986 (RSG L. 30 ; LEN) validé par l'office cantonal de l'énergie (OCEN) le 23 mars 2015 relatif au périmètre ZIBAT (CET 2014-13) et un concept énergétique territorial validé par l'OCEN le 23 mars 2015 relatif au périmètre ZIMEYSAVER (CET 2014-12) qui englobe le périmètre ZIBAT.



VERNIER
Plan directeur de zone de développement industrielle et artisanale
 ZIBAT NORD – Volet cessions foncières

Version du plan pour :
 Feuille(s) cadastrale(s) n° : 39, 40
 Parcelle(s) n° : 892, 893, 894, 896, 897, 898, 899, 900, 901, 902, 903, 904, 905, 906, 907, 908, 909, 923, 924, 927, 2063, 2305, 2431, 2564, 2565, 2853, 2854, 3678, 3679, 3680, 3681, 3786, 3787, 3846, 3847, 3848, 3849, 3850, 3976 dp, 3977 DP, 3981 dp, 5440, 5441, 5443, 5445, 5476, 5493, 5494, 5495, 5496, 5497, 5498, 5499.
 Pour partie : 3975 dp, 5439, 5444

Plan n° : **29975** Indice : B
 Echelle(s) : 1:1000 / 1:200
 Abroge et remplace le plan n° : -
 Adopté par le Conseil d'Etat le : -
 Date : 05.01.2018 Dessin : MCM
 Date d'extraction du fond de plan : 13.02.2020
 Adopté par le Conseil d'Etat le : **4 mai 2022**

Modifications

Objets	Date	Dessin
Scission du plan - partie Nord	05.01.2018	MCM
Repositionnement de la desserte Nord	01.04.2020	Mext
Corrections cartouche	29.06.2020	Mext
Modification nouveau domaine public	22.02.2021	Mext

Code aménagement (commune/quartier)	540
Code GIREC secteur/sous-secteur statistique	43-00-011
Code alphabétique	VRN
CDU	711.5