




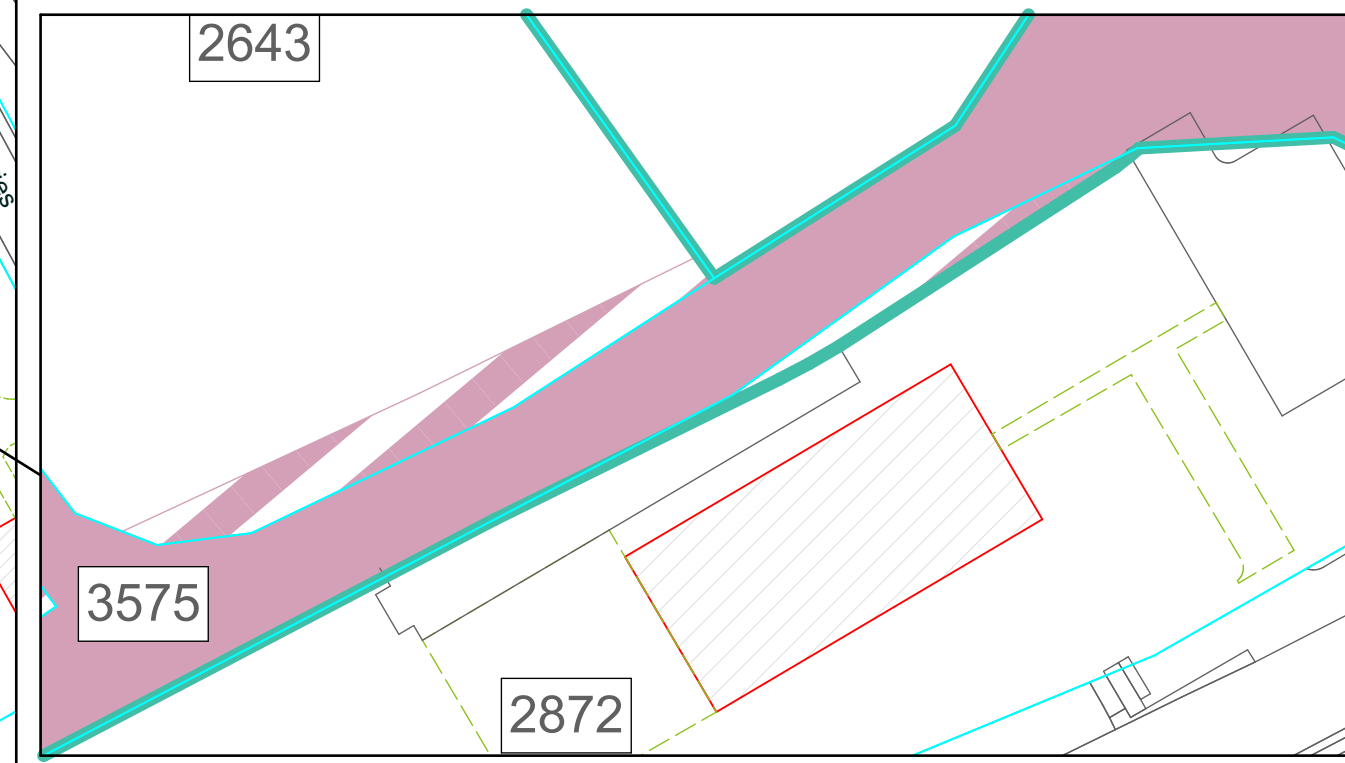


Cessions foncières

-  Périmètre de validité
 -  Bâtiments hors périmètre
 -  Domaine public communal existant
 -  Cession onéreuse au domaine public communal
Acquisition de la parcelle n° 3934, surface = 1'398 m²
Financement par la taxe d'équipement public et remise à la commune de Bellevue
 -  Cession du domaine privé au domaine public communal
- | | |
|-----------------------|----------------------------|
| Parcelle 2794 | 208 m ² |
| Parcelle 2666 | 45 m ² |
| Parcelle 2742 | 286 m ² |
| Parcelle 2319 | 447 m ² |
| Parcelle 2643 | 129 m ² |
| Totale surface | 1'115 m² |
- Cession du domaine privé communal au domaine public communal
- | | |
|---------------|-------------------|
| Parcelle 2872 | 46 m ² |
|---------------|-------------------|



Zoom sur la cession au domaine public communal de la parcelle 2872



BELLEVUE

Plan directeur de zone de développement industriel et artisanal

VALAVRAN - Volet cessions foncières

Feuille(s) cadastrale N°: 17, 22
Parcelle(s) N°: 2318, 2319, 2643, 2665, 2666, 2794, 2872 pour partie, 2873, 2895, 3575 DP communal, 3934, 4084, 4085,

Plan n°: **29745**
Echelle 1:1000

Indice: **A**

Abroge et remplace le plan n°: adopté par le Conseil d'Etat le:

Date: 16.10.2014
Date d'extraction du fond de plan:

Dessin: ass - doa

Adopté par le Conseil d'Etat le: 09.02.2022

Modifications

Objets	Date	Dessin
Mise à jour cartouche	12.03.2015	ass-doa
Mise à jour	04.06.2015	ass-doa
Mise à jour	04.05.2016	ass-doa
Mise à jour	31.10.2016	ass-doa
Mise à jour nouvelle charte graphique	09.01.2018	YB
Mise à jour	30.01.2018	MCM

Code aménagement (commune/quartier)	506
Code GIREC Secteur/sous-secteur statistique	06 00 020 / 030 / 050
Code alphabétique	BLV
CDU	7 1 16.