









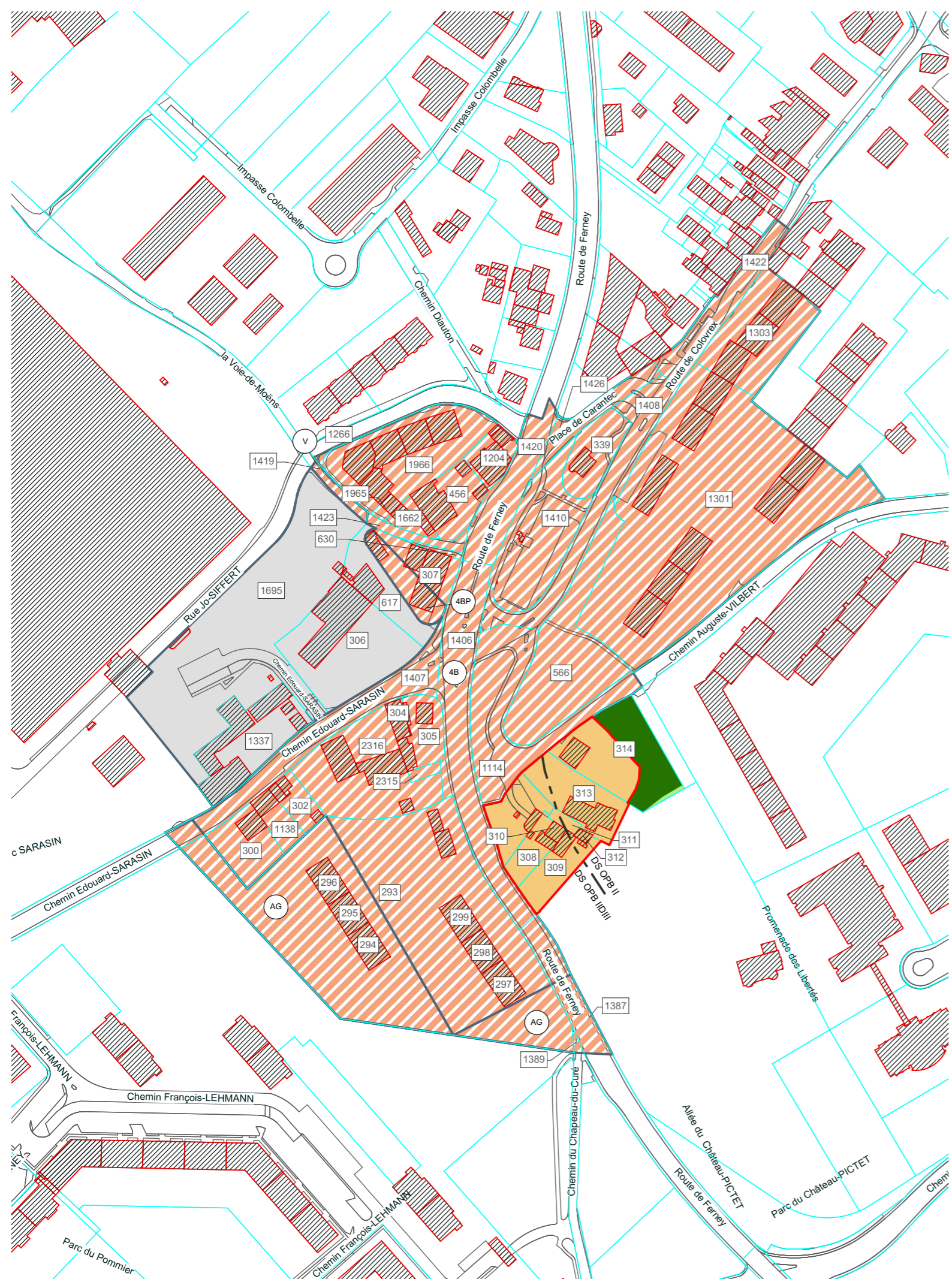
Feuilles Cadastres : 6, 12, 17 et 18

Parcelles N°s : 293 (dep.), 294, 295, 296, 297, 298, 299, 300, 302, 304, 305, 306, 307, 308, 309, 310, 311 (dep.), 312, 313, 314, 339, 456, 566, 617, 630, dp 1114, 1138, 1204, 1266 (pour partie), 1301, 1303, 1337, DP 1387 (pour partie), dp 1389 (pour partie), DP 1406, dp 1407, dp1408, dp 1410, dp 1419 (pour partie), DP 1420 (pour partie), dp 1422 (pour partie), dp 1423, dp 1426, 1662, 1695 (pour partie), 1965, 1966, 2315 et 2316.

GRAND-SACONNEX

Modification des limites de zones Au lieu dit "Carantec"

-  **Zone de développement 3**
DS OPB III
-  **Zone affectée à de l'équipement public**
DS OPB II
-  **Zone 4B protégée**
DS OPB II et DS OPB IIIdIII (selon indication sur le plan)
-  **Zone des bois et forêts**
DS OPB III
-  **Zone de verdure**
DS OPB II
-  **Zone préexistante**



Adopté par le Conseil d'Etat le :

Visa :

Timbres :

Jean-Marie Voumard, Président du Grand Conseil
Adopté par le Grand Conseil le : 01 novembre 2019

Loi N° : 12393

Echelle	1 / 2500	Date	18 juillet 2016
		Dessin	JB

Modifications			
Indice	Objets	Date	Dessin
	Création zone 4BP	13.04.2017	YB
	Ajout périmètre ZD3EP	04.10.2017	YB
	Modification périmètre ZD3EP	08.01.2018	YB
	Modification ZEP	06.02.2018	JB

Code GIREC		Code alphabétique	
Secteur / Sous-secteur statistique		Code alphabétique	
23 - 00 - 031 / 32 / 41 / 79		GSX	
Code Aménagement (Commune / Quartier)			
534			
Archives Internes		Plan N°	Indice
		30059	
CDU			
711.6			

