






GRAND-SACONNEX

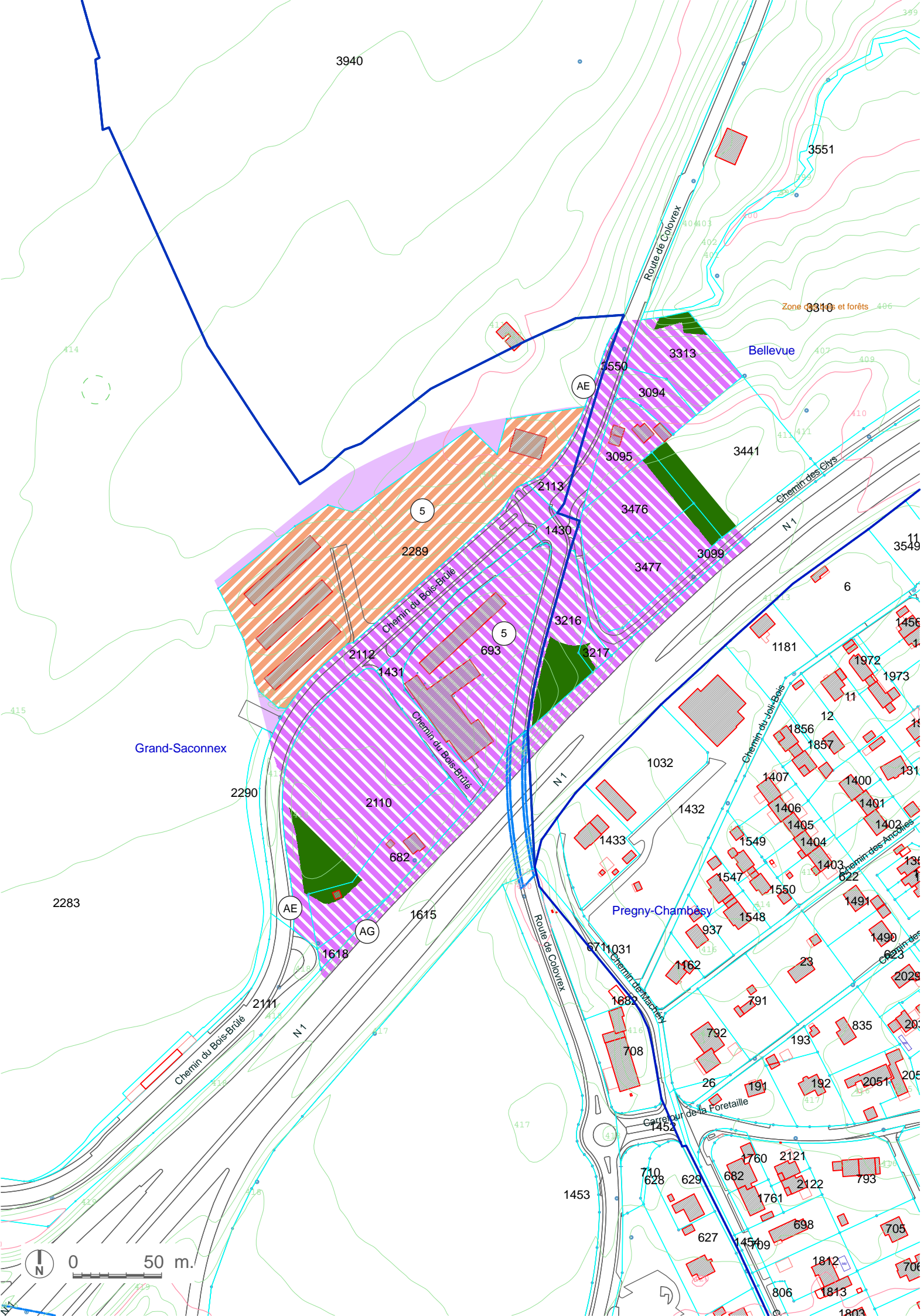
Feuille Cadastrale : 21
Parcelles N^{os} : 682, 693, 1430, 1431, 1618, 2110, 2113, 2289 et pour partie: 2290, 1615, 2112, 2283.

BELLEVUE

Feuille Cadastrale : 16
Parcelles N^{os} : 3094, 3095, 3216, 3217, 3313, 3476, 3477 et pour partie: 3550, 3099, 3441, 3549.

Modification des limites de zones Au lieu dit "Bois-Brûlé"

-  Zone de développement 3 affectée à de l'équipement public et au logement pour le séjour temporaire de requérants d'asile
DS OPB III
-  Zone de développement industriel et artisanal
DS OPB IV
-  Zone des bois et forêts
DS OPB III (pour les bâtiments comprenant des locaux à usage sensible au bruit)
-  Zone aéroportuaire
DS OPB IV
-  Zone préexistante



Adopté par le Conseil d'Etat le :

Visa :

Timbres :

Adopté par le Grand Conseil le : 2 mars 2017

Loi N° : 11953

Echelle	1 / 2500	Date	13.07.2015
		Dessin	JB
Modifications			
Indice	Objets	Date	Dessin
	Synthèse enquête technique	30 nov. 2015	JB

Code GIREC		Code alphabétique	
Secteur / Sous-secteur statistique		Code alphabétique	
23 00 012	06 000 50	GSX - BLV	
Code Aménagement (Commune / Quartier)			
534	506		
Archives Internes		Plan N°	Indice
		29988	
CDU			
7 1 1 . 6			

