






# VERNIER

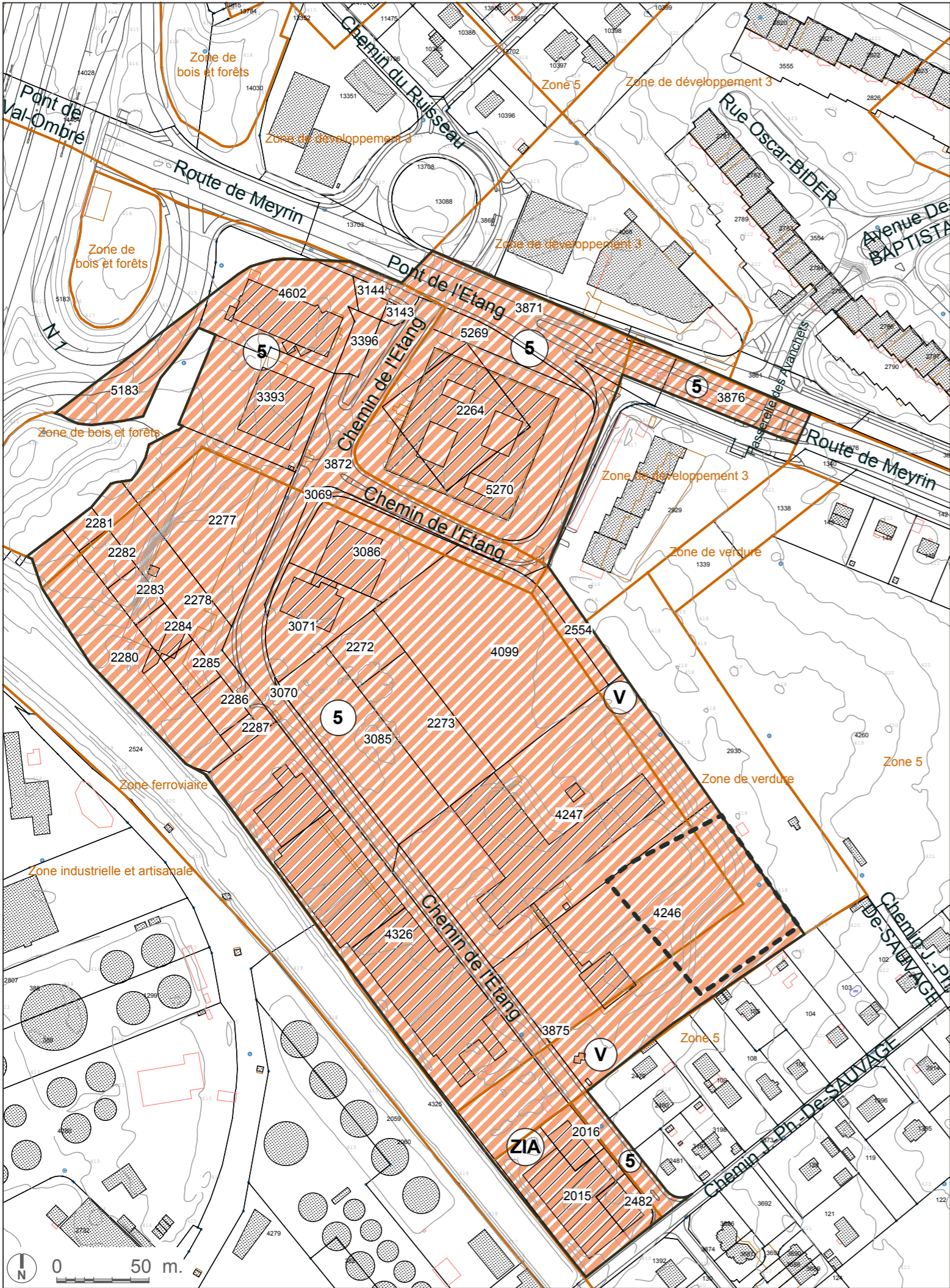
Feuilles Cadastres : 6, 7, 8 et 38.

Parcelles N<sup>os</sup> : 2015, 2016, 2264, 2272, 2273, 2277, 2278, 2280, 2281, 2282, 2283, 2284, 2285, 2286, 2287, 2482, 2554, 3069, 3070, 3071, 3085, 3086, 3393, 3143, 3144, 3396, 4099, 4246, 4247, 4326, 4602, 5269, 5270 et les DP cantonaux 3871 et pour partie 3876, 5183 et les DP communaux 3872 et 3875.

## Modification des limites de zones

Située entre la route de Meyrin,  
le chemin Jacques Philibert-De-SAUVAGE,  
et de part et d'autre du chemin de l'Etang.

-  Zone de développement 3 affectée à de l'équipement public  
DS OPB II
-  Zone de développement 3  
DS OPB III
-  Zone préexistante



Adopté par le Conseil d'Etat le :

Visa :

Timbres :

Adopté par le Grand Conseil le : 05.12.2014

Loi N° : 11'534

<b>Echelle</b>	<b>1 / 2500</b>	Date	26.04.2013
		Dessin	ChE
<b>Modifications</b>			
Indice	Objets	Date	Dessin
-	Modifications suite enquête technique	04.07.2013	ChE
-	Modifications périmètre EP	29.08.2014	BK

Code GIREC	
Secteur / Sous-secteur statistique	Code alphabétique
<b>43 - 00 - 021</b>	<b>VRN</b>
Code Aménagement (Commune / Quartier)	
<b>540</b>	
Archives Internes	Plan N°
	<b>29933</b>
Indice	
CDU	
<b>711.6</b>	