




VEYRIER Feuilles Cadastreales 1, 2 et 4
Parcelles N° : 3938, 3940, 5458, 5459
 et pour partie 4518, 4536
 6078, 6079, 6179 et dp 15504.

Modification des limites de zones
Située à Vessy au lieu-dit "Les Grands-Esserts"

-  **ZONE DE DEVELOPPEMENT 3**
 Degré de sensibilité O.P.B. : II
-  **Zone préexistante**
-  **ZONE DES BOIS ET FORÊTS**

Adopté par le Conseil d'Etat le : Visa : Timbres :

Adopté par le Grand Conseil le : **14 septembre 2012 (L 10925)**

Echelle	1 / 2500	Date	11 mai 2009
		Dessin	O.I.S
Modifications			
Indice	Objets	Date	Dessin
	Synthèse enquête technique	15 juin 2009	O.I.S
Code GIREC		Code alphabétique	
Secteur / Sous-secteur statistique		45 - 00 - 020	
Code Aménagement (Commune / Quartier)		542	
Archives Internes		Plan N°	Indice
		29738	
CDU		7 1 1 . 6	