








### PLAN DIRECTEUR CANTONAL 2030

#### Carte n°5 - Préserver et mettre en valeur le patrimoine Annexe aux fiches A15 et C05

Donnée de base Contenu du plan directeur




#### MESURES DE PROTECTION ET RECENSEMENTS CANTONAUX

Classement (art. 10 et ss LPMNS), inventaire (art. 7 et ss LPMNS), ensembles des XIX<sup>e</sup>-XX<sup>e</sup> siècles (art. 89 et ss LCI) :

-  Parcelles
-  Maisons, immeubles, sites palafittiques
- Bâtiments recensés dignes d'intérêt**  
art. 4 LPMNS : RAC, RPI, RAdor, RHone
-  Exceptionnel
-  Intéressant
-  Non évalué ou en cours de recensement
- Périmètres protégés (LCI) et zones protégées (RDPPF)**
- Périmètres protégés : extension de la zone protégée de la Vieille Ville et du secteur sud des anciennes fortifications au bld Georges-Favon (ZP) et règlements spéciaux Mont-Blanc/Cornavin et Rive (RS)
- Zones protégées : zones PNP (protection de la nature et du paysage), Hameaux, 4BP, 4AP, D4AP et D4BP

- Plans de site (RDPPF)**
-  Plans de site ou PLQ valant plan de site adoptés / en cours d'adoption

#### INVENTAIRES FÉDÉRAUX

-  Inventaire fédéral des sites construits d'importance nationale  
Valeurs A, B, C, K
-  Inventaire fédéral des voies de communication historiques (IVS)  
importances locale, régionale et nationale, avec substance
-  Inventaire fédéral des paysages, sites et monuments naturels d'importance nationale (IFP)

#### MESURES DE PROTECTION INTERNATIONALES

-  Sites inscrits au patrimoine mondial de l'UNESCO

