



# COMMUNE DE BERNEX

Feuille cadastrale N° : 24  
Parcelles N° : 8026, 8027

## Plan localisé agricole Situé au chemin de la Pesse

Version du plan pour :

### ENQUÊTE PUBLIQUE

Plan N : **30282**

Indice :

Abroge et remplace le plan N° :  
Adopté par le Conseil d'Etat le :

Echelle : 1:1000

Date : 24.02.2025 Répondant OU : SG Dessin : BCR-BC  
Date d'extraction du fond de plan :  
Modèle : -







**Adopté par le Conseil d'Etat le :**

#### Modifications



Objets	Date	Dessin
Modifications suite ET	24.02.25	BCR
Modifications cartouche en vue préavis CA	19.03.26	OU-SG

Code aménagement (commune/quartier)	507
Code GIREC Secteur/sous-secteur statistique	07.00.100
Code alphabétique	BRX
CDU	711.5

#### LÉGENDE DU PLAN LOCALISÉ AGRICOLE

-  Périmètre de validité
-  Implantation de la serre projetée destinée à la production agricole  
Niveau du terrain futur, altitude moyenne : 411.00 m  
Hauteur maximale: 8.20 m au faitage (alt. 419.20)
-  Espace végétal
-  Voie de communication privée
-  Accès privés véhicules d'exploitation
-  Eaux pluviales existantes

#### ÉLÉMENTS FIGURANT À TITRE INDICATIF

-  serre à démolir
-  Système de gestion des eaux pluviales à ciel ouvert existant

#### NOTES:

### Plan localisé agricole Echelle 1 : 1000

