



















PROJET D'AMÉNAGEMENT

SEPTEMBRE 2006

LEGENDE

	chemins piétons - 2roues, trottoirs
	esplanades, préau, dégagement en sol minéral
	plateformes TCMC
	espaces verts aménagés à usage collectif
	prairies, pelouses
	arborisation existante
	arbres plantés
	bassin de la piscine
	bassins de rétention d'eau: eaux permanentes, surfaces inondables
	Nant d'Avril canalisé
	courbes de niveaux (équidistance 1 mètre)
	parcellaire existant
	bâtiments existants
	nouvelles constructions de 1 niveau
	nouvelles constructions de 4 niveaux
	nouvelles constructions de hauteur moyenne (5 à 8 niveaux)
	nouvelles constructions de 21 niveaux
	périmètres réservés pour futurs équipements publics
	bâtiments prévus autres que logements :
	1. Groupe scolaire
	2. Jardin robinson
	3. Patinoire couverte
	4. Salle omnisports
	5. Bâtiment d'activités
	6. Boulodrome
	7. Restaurant