










**RÉSEAUX PIÉTONNIERS:**







Réseau routier équipé pour les piétons:  
- primaire existant / projeté  
- secondaire existant / projeté  
- de quartier existant / projeté

-  /  /  Ave à requalifier à l'échelle du piéton (trottoirs, traversées, qualité des espaces publics, animation des rdc)
-  Voie verte d'agglomération
-  /  Voie verte locale existante / à créer
-  Chemin de randonnée pédestre
-  Cheminement en site propre existant / à créer ou améliorer
-  Servitude de passage à négocier sur chemin privé

**LIEUX:**

-  /  /  Ecole, crèche existante / prévu / projet
-  /  /  Home, EMS existant / projet / réserve
-  /  /  Installation de sport existante / projet / réserve
-  Carrefour à sécuriser
-  /  Zone 30 existante / en projet
-  /  Zone de rencontre existante / en projet
-  Parc et espace public majeur existant / projeté
-  Espace vert collectif existant
-  Bois et forêts, bosquets urbains
-  /  Passerelle existante / projetée ou à améliorer
-  /  Passage sous-voie existant / projeté ou à améliorer
-  /  Halte RER, arrêt tram exist. / proj.
-  Arrêt de bus

**DONNÉES DE BASE:**

-  /  Bâtiment hors-sol existant / projeté
-  Lac, étang / rivière, nant
-  Voie ferrée
-  /  Autoroute / en tunnel

