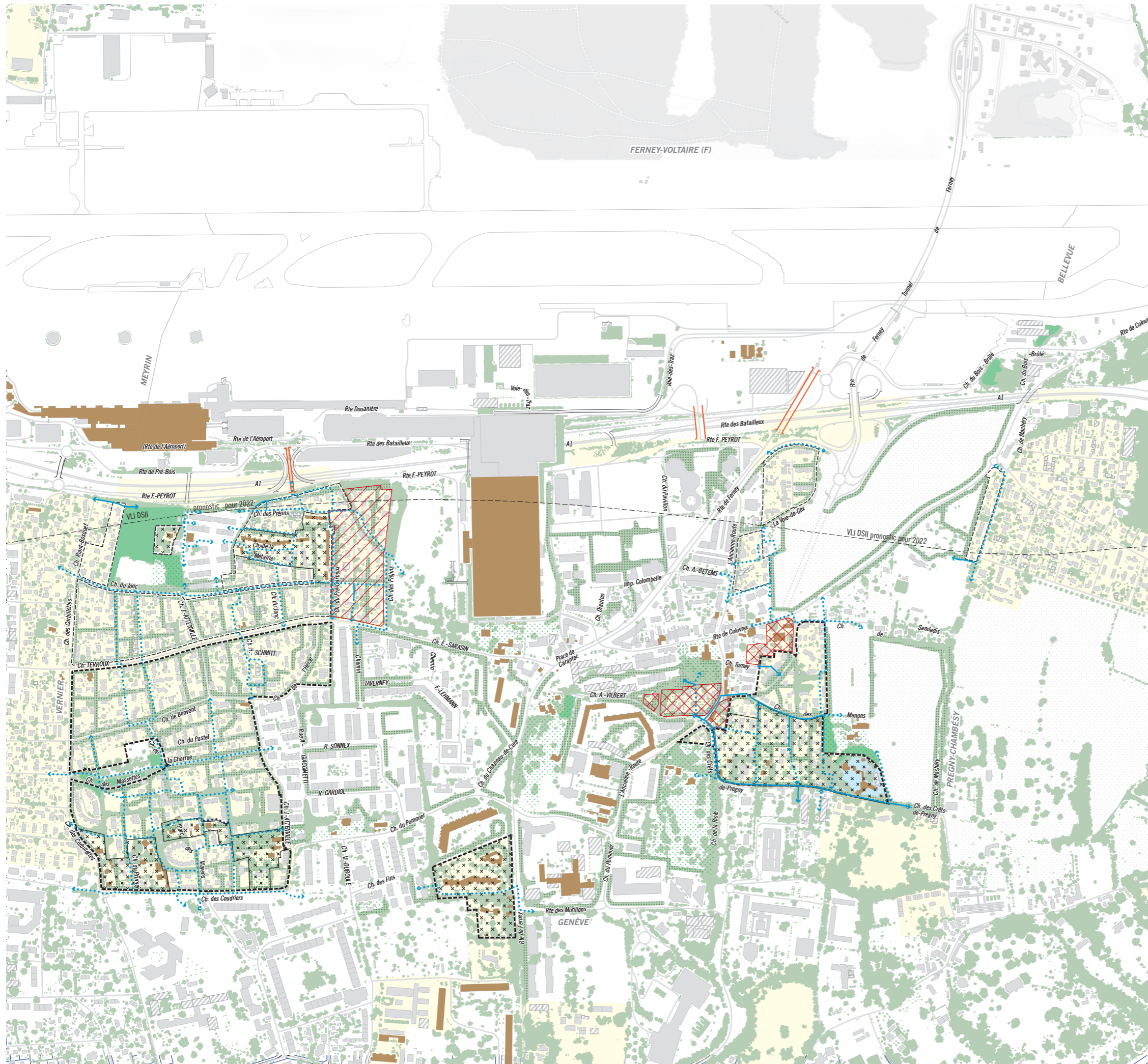




















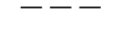


Stratégie d'évolution de la zone 5  
(fiche A04 PDCn)  
et orientations pour les secteurs présentant  
des potentiels de modification de zones  
(fiche A03 PDCn)

0 m 100 200 300 400  
Echelle 1/10'000 - 26.03.2025



-  /  Périmètre de densification accrue / conditionné à l'amélioration des conditions environnementales impactant la santé
-  Périmètre de densification accrue, à ménager
-  /  Périmètre à développer par MZ (selon fiche A03 du PDCn) / périmètre de réserve pour un éventuel développement ultérieur
-  Vocation OI
-  /  Maillage vert structurant / à renforcer
-  Bois et forêts
-  /  Cheminement piétonnier existant / à créer ou améliorer (à négocier selon opportunités)

**DONNÉES DE BASE:**

-  Zone 5 ou 5 de développement
-  Zone agricole
-  Recensement des parcs et jardins historiques de la Suisse (ICOMOS)
-  /  Bâtiment à valeur patrimoniale (classé, inscrit à l'inventaire, du recensement architectural cantonal) / parcelle classée ou à l'inventaire
-  Courbe enveloppante du projet de nouveau bruit admissible de l'Aéroport de Genève - pronostic pour 2022, VLI DSII
-  /  Bâtiment hors-sol existant / projeté