










## Réseau routier

-  Lieu de projet impliquant un déclassement
-  Etude à mener sur un déclassement potentiel
-  Zone 30 existante / projetée
-  Aire à priorité piétonne et transports publics
-  Autoroute
-  Réseau primaire / à créer
-  Réseau secondaire
-  Réseau de quartier
-  Voie verte d'agglomération et prolongements