

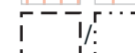
















**Légende**














**Urbanisation**

-  Développement mixte à prédominance logement, horizon 2030
-  Développement résidentiel horizon 2030 / post 2030
-  PLQ / MZ (périmètres indicatifs)
-  Zone sportive (manège, stade FC Cohéran)
-  Quartier en zone 5 avec périmètre de densification accrue
-  Quartier en zone 5, à ménager
-  Programme à définir à l'échelle intercommunale
-  Front bâti (à titre indicatif)
-  Equipement d'intérêt public existant / en projet / réserve
-  Servitude pour la tranchée couverte

**Espaces publics / mobilité / paysage**

-  Réseau de mobilités douces
-  Espace-rue projeté
-  Requalification routière projetée
-  Placette
-  Pôle d'équipements et d'espaces publics
-  Rue à sécuriser pour la mobilité douce
-  Liaison de mobilité douce communale et intercommunale
-  Emprise de tranchée couverte, route de Thonon
-  Césure paysagère
-  Structures favorisant la biodiversité
-  Dégagement visuel à maintenir
-  Zone indicative de passage de la faune à sécuriser

**Données de base**

-  Bâtiment à valeur patrimoniale (classé; inscrit à l'inventaire; au recensement du patrimoine architectural, valeurs 2, 3 et 4+)
-  Passerelle ou pont / voutage
-  Jardin privé
-  Plage
-  Bâtiment hors sol existant / projeté
-  Bois et forêt, arborisation struct., invent. des arbres isolés
-  Vergers hautes tiges
-  Lac / cours d'eau naturel ou semi-naturel / enterré, canalisé ou non-naturel
-  Zone agricole / grandes cultures / vignes
-  Continuum écologique
-  Roselière
-  Jardins en zone agricole
-  Zone de protection des rives du lac

