














**LÉGENDE**

-  Emprise des zones 4B, 4BP et D4B / extension zone D4B
-  Périmètre plan de site en force
-  Zone industrielle et artisanale / extension projetée
-  Modification de zone:
-  1 zone agricole -> zone de jardins familiaux
-  2 zone 4B -> zone agricole
-  Potentiel constructible\*, bâtiment en projet\*, en zone à bâtir / hors zone à bâtir / aire d'implantation
-  Bâtiment ou objet à valeur patrimoniale (classé, inscrit à l'inventaire, du recensement architectural cantonal, exceptionnel, intéressant, d'intérêt secondaire; du recensement du patrimoine industriel, intérêt secondaire) / autre bâtiment
-  Equipement existant / à démolir / projeté
-  Front, mur délimitant l'espace rue
-  Façade active: commerces
-  Réseau d'espaces publics et collectifs
-  Place, placette, parvis
-  Cour
-  Jardin
-  Verger traditionnel
-  Vigne
-  Chemin piéton à créer ou améliorer
-  Chemin de campagne existant / projeté
-  Aménagement cyclable à créer
-  Sentier "nature"

\* La représentation des potentiels constructibles (bâtements projetés) est indicative.

-  Rue de village
-  Rue principale modérée
-  Route (hors localité)
-  Réseau primaire existant / projeté
-  Réseau secondaire existant / projeté (anc. de quartier)
-  Réseau de quartier existant / projeté (anc. secondaire)
-  Desserte de quartier
-  Axe fort projeté de TC (tram) / arrêt projeté
-  Cordon boisé, haie, forêt
-  Traitement paysager / alignement d'arbres
-  Espace rural, agricole, ouverture paysagère
-  Surface de promotion de la biodiversité
-  Liaison biologique à préserver-renforcer
-  Cours d'eau à ciel ouvert / projet de renaturation
-  Cimetière
-  Sports, loisirs, parc
-  Jardins familiaux, jardins potagers
-  Gravière existante

