

















Echelle 1/10'000

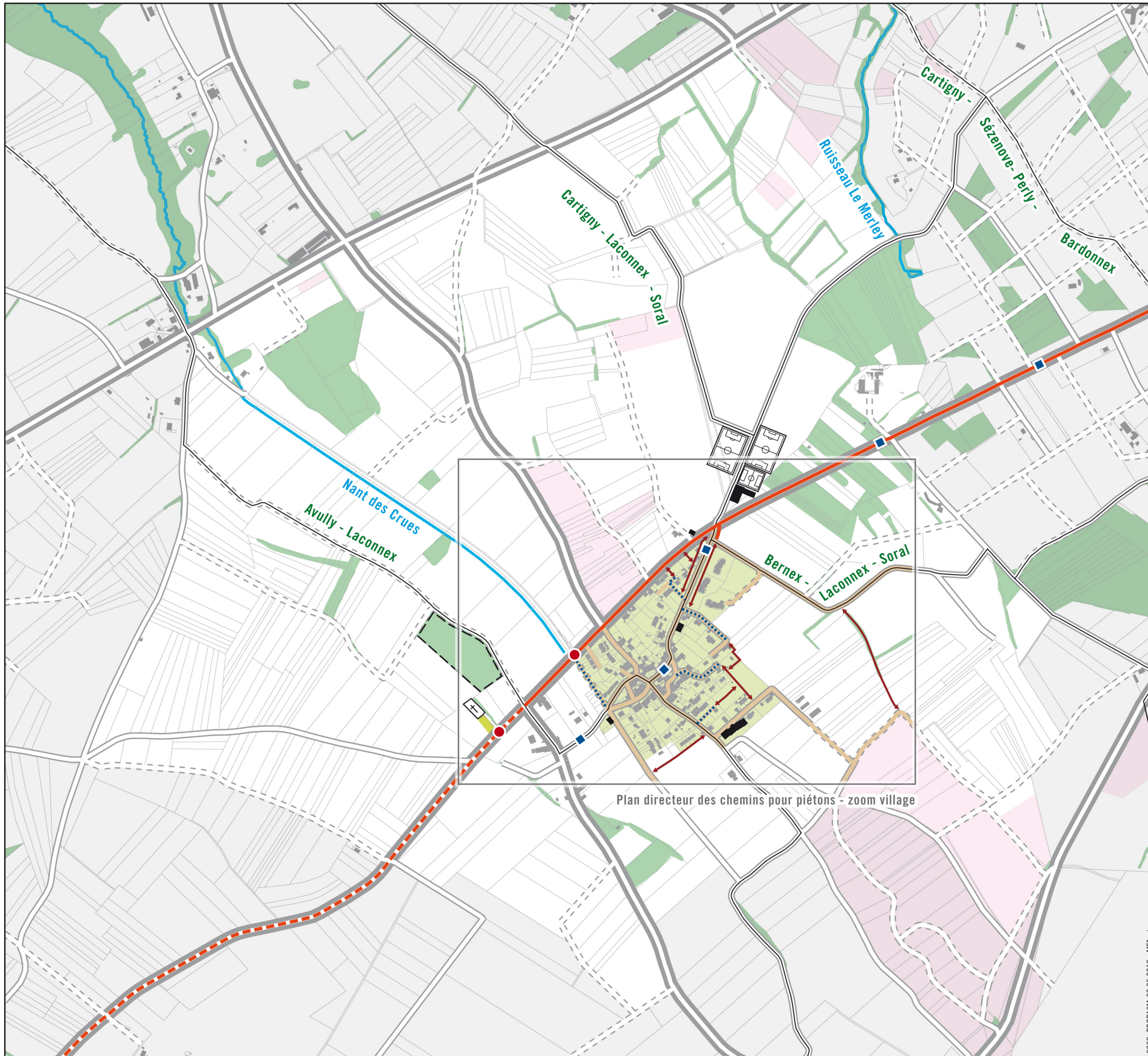


Données de base

-  Réseau principal cantonal
-  Réseau secondaire communal
-  Chemin agricole, desserte privée
-  Parcours en site propre (mobilités douces) existant / en projet
-  Chemin de randonnée pédestre cantonal
-  Arrêt de bus
-  Equipement
-  Vigne / Forêt, bois, cordon boisé
-  Espace de loisirs/détente
-  Réserve naturelle (gravière de Laconnex)

Mesures

-  Constitution de servitude de passage à pied
-  Liaisons piétonnes publiques futures
-  Traversée piétonne sécurisée à aménager
-  Espace public mixte: vitesses modérées



Plan directeur des chemins pour piétons - zoom village