

Loi octroyant à l'Organisation européenne pour la recherche nucléaire une concession d'occupation du domaine public (12697)

du 26 juin 2020

Le GRAND CONSEIL de la République et canton de Genève,
vu la loi sur le domaine public du 24 juin 1961;
vu la convention du 20 avril 2020 entre l'Etat de Genève et l'Organisation européenne pour la recherche nucléaire,
décrète ce qui suit :

Art. 1 **Objet de la concession**

Il est octroyé à l'Organisation européenne pour la recherche nucléaire, aux conditions énoncées dans la convention du 20 avril 2020 entre l'Etat de Genève et l'Organisation européenne pour la recherche nucléaire annexée à la présente loi, une concession d'occupation du domaine public pour l'aménagement d'une partie du Portail de la Science en couverture de la route de Meyrin.

Art. 2 **Surface concédée**

¹ La concession grève la parcelle du domaine public cantonal portant n° DP 13617 et constituant la route de Meyrin (RC 6), ceci au droit du Globe de la science et de l'innovation, tel que figuré sur le plan établi par le bureau HKD Géomatique SA, ingénieurs géomètres officiels et géomaticiens EPFL-SIA, le 23 juillet 2019, et faisant partie intégrante de la présente loi.

² Un exemplaire de ce plan, certifié conforme par le président du Grand Conseil, est déposé aux Archives d'Etat de Genève.

Art. 3 **Durée**

La concession est accordée à titre gratuit pour une durée de 100 ans à compter de la promulgation de la présente loi et se renouvellera selon les modalités prévues par l'article 10 de la convention du 20 avril 2020 entre l'Etat de Genève et l'Organisation européenne pour la recherche nucléaire.

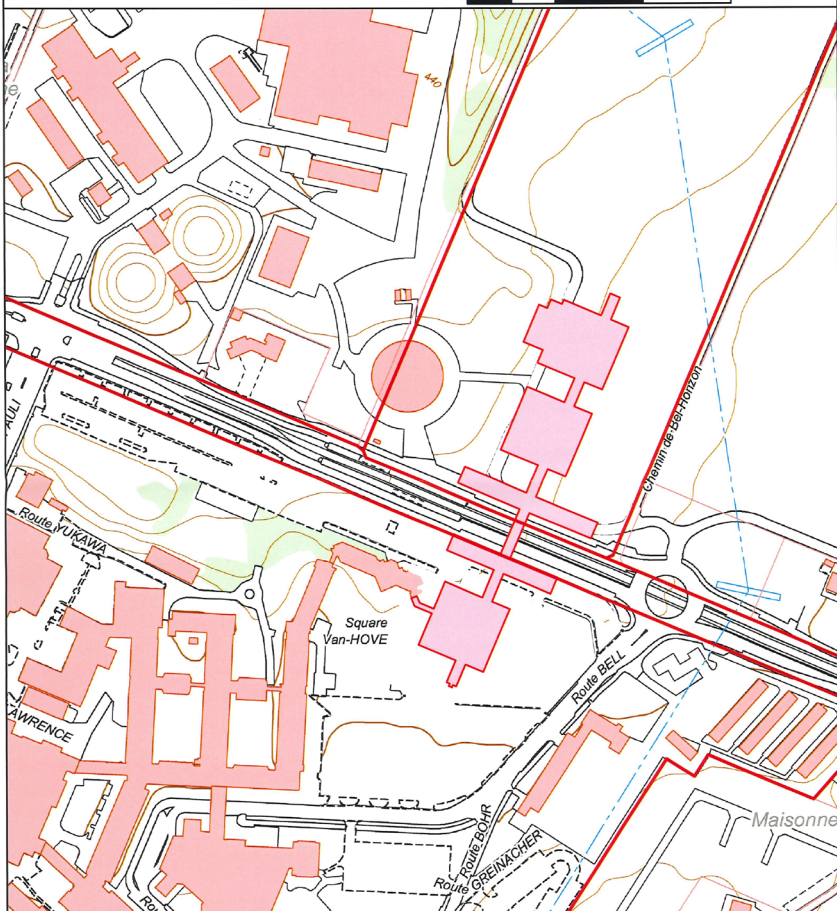

Art. 4 **Entrée en vigueur**

La présente loi entre en vigueur le lendemain de sa promulgation dans la Feuille d'avis officielle.

REPUBLIQUE ET CANTON DE GENEVE

Plan d'ensemble

Echelle: 1:2500
 Commune: Meyrin
 Genève, le: 23.07.2019

**hkd géomatique**

Henry Kohler Dunant
 ingénieurs EPFL/ISA et géomètres brevetés
 ch de l'Echo 3 @ CH-1213 Onex
 tél + 41 22 879 88 79 @ fax + 41 22 879 88 78
 geneve@hkd-geomatique.com

Légende et origine des données

Fond cadastral: *Représentation en noir selon les normes cadastrales en vigueur*
 Données cadastrales en vigueur extraites de la base de donnée cantonale

Parcelle: 11'482 372'494 m²
 Parcelle: 13'449 58'520 m²
 Parcelle: 13'617 19'569 m²

REPUBLIQUE ET CANTON DE GENEVE

Annexe 1 - Figure 2


Plan pour convention

Commune : Meyrin

Plan cad. N° : 23

Echelle: 1:1000

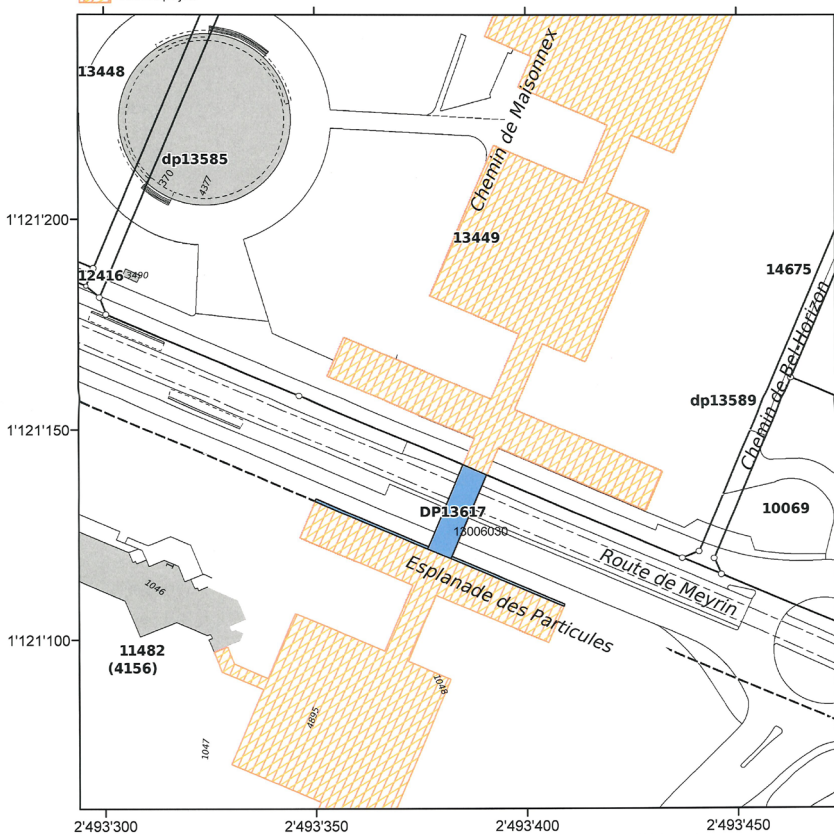
Légende

-  Occupation Domaine Public
-  Bâtiment projeté



Dossier : 7859.01

Etabli le : 23.07.2019


 hkd géomatique

Henry Kohler Dunant
ingénieurs EPFL/ISA et géomètres bravares
c/o de Bâle 3 404 5213 00x
tel + 41 22 875 88 70 et fax + 41 22 875 88 78
gen@hkd-geomatique.com

Légende et origine des données

Fond cadastral: Représentation en noir selon les normes cadastrales en vigueur
Données cadastrales en vigueur extraites de la base de données cantonale

Office de l'urbanisme

Emoluments.....
Préavis favorable sous condition
Voir rapport annexé N°.....
Autorisation de construire réserves
Genève, le.....

Etabli sous forme numérique
Légende: www.cadastrale.ch/legende

hkd géomatique
 Bureau : BESSEZ
 10, rue de la République - 67000 STRASBOURG
 Tél : +33 (0)3 88 31 10 00 - Fax : +33 (0)3 88 31 10 01
 www.hkd-geo.com

CERN - Portail de la Science
COMMUNE DE MEYRIN

ECHELLE 1:250

PLAN DE CONVENTION
Occupation du Domaine Public

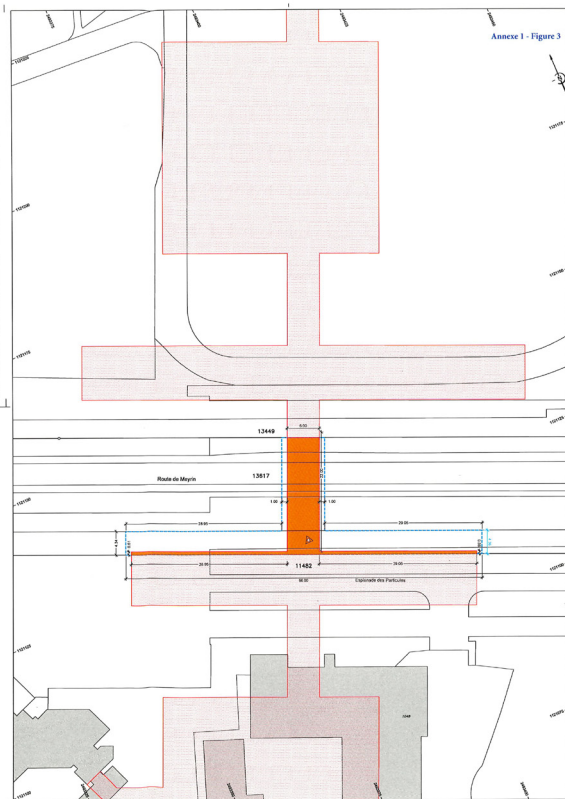
QUALITE DES DONNEES DE REFERENCE : PLAN CADASTRAL NUMERIQUE
 QUALITE DES DONNEES COMPLEMENTAIRES : PLAN D'ARCHITECTE

LEGENDE :

MODIFICATIONS	COMMENTS
	Modification de l'alignement par rapport au plan de référence
	Alignement de référence
	Alignement de référence de l'ancien projet

CLIENT : CERN
 AFFAIRE : 789

REFERENCE DAO : 789Convention.dwg/PLAN DE CONVENTION





STUDIO D'ARCHITECTURE FOUCAULT BOURGEOIS
10 rue de Valenciennes - 59000 Lille
Tél. 03 20 20 10 10
www.foucaultbourgeois.com

PROJET : CERN SCIENCE GATEWAY
Phase 1
Parcelle n° 13448

ARCHITECTE : FOUCAULT BOURGEOIS
10 rue de Valenciennes - 59000 Lille
Tél. 03 20 20 10 10
www.foucaultbourgeois.com

PROJET : CERN SCIENCE GATEWAY
Phase 1
Parcelle n° 13448

PROJET : CERN SCIENCE GATEWAY
Phase 1
Parcelle n° 13448

PROJET : CERN SCIENCE GATEWAY
Phase 1
Parcelle n° 13448

PROJET : CERN SCIENCE GATEWAY
Phase 1
Parcelle n° 13448

PROJET : CERN SCIENCE GATEWAY
Phase 1
Parcelle n° 13448

PROJET : CERN SCIENCE GATEWAY
Phase 1
Parcelle n° 13448

PROJET : CERN SCIENCE GATEWAY
Phase 1
Parcelle n° 13448

PROJET : CERN SCIENCE GATEWAY
Phase 1
Parcelle n° 13448

PROJET : CERN SCIENCE GATEWAY
Phase 1
Parcelle n° 13448

PROJET : CERN SCIENCE GATEWAY
Phase 1
Parcelle n° 13448

PROJET : CERN SCIENCE GATEWAY
Phase 1
Parcelle n° 13448

PROJET : CERN SCIENCE GATEWAY
Phase 1
Parcelle n° 13448

PROJET : CERN SCIENCE GATEWAY
Phase 1
Parcelle n° 13448

PROJET : CERN SCIENCE GATEWAY
Phase 1
Parcelle n° 13448

PROJET : CERN SCIENCE GATEWAY
Phase 1
Parcelle n° 13448

PROJET : CERN SCIENCE GATEWAY
Phase 1
Parcelle n° 13448

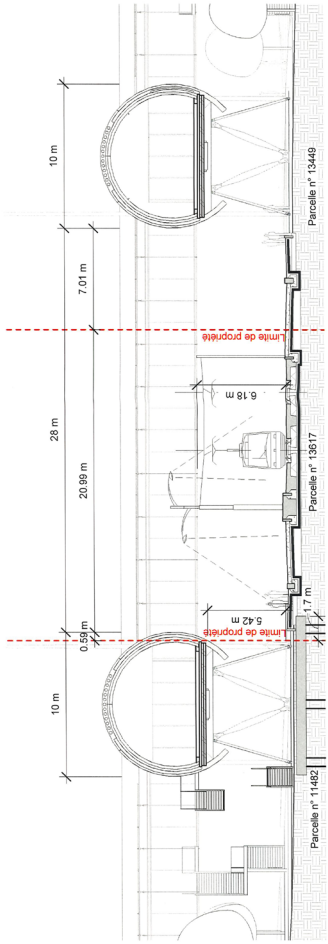
PROJET : CERN SCIENCE GATEWAY
Phase 1
Parcelle n° 13448

PROJET : CERN SCIENCE GATEWAY
Phase 1
Parcelle n° 13448

PROJET : CERN SCIENCE GATEWAY
Phase 1
Parcelle n° 13448



Coupe longitudinale sur la route de Meyrin



Coupe transversale sur la route de Meyrin

