POST TENEBRAS LVX

DÉPARTEMENT DES TRAVAUX PUBLICS DE GENÈVE

DIRECTION DE L'AMÉNAGEMENT – DIVISION DE L'URBANISME – SERVICE DES MONUMENTS ET SITES

PLAN DE SITE DU VIEUX CAROUGE

Plan de gabarits (annexe n°9)

RUE D'ARVE
PLACE D'ARMES
RUE DE VEYRIER

LEGENDE

- bâtiments maintenus catégorie A
- bâtiments maintenus catégorie B
- ▲ accès conservé

situation: voir plan no 27 383

Adopté par le Conseil d'Etat le 21 JUIL. 1982 — Visa — Timbre

Adopté par le Grand Conseil le

Modifications: 18.5.1982

Code rue FOG

Code communes et quartiers, ref: 2 6 5 - 2 3 6

Code interne: 8 1 — Plan No: 27 500 — Indice

CDU

Echelle: 1:500

Date: 2.4.1981

Dessin: SP

RUE D'ARVE

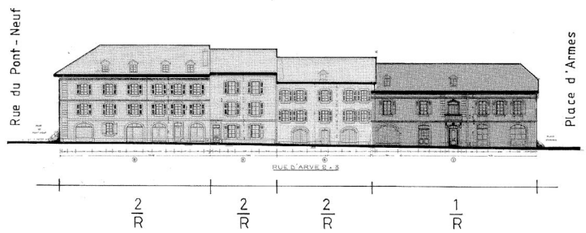

PLACE D'ARMES

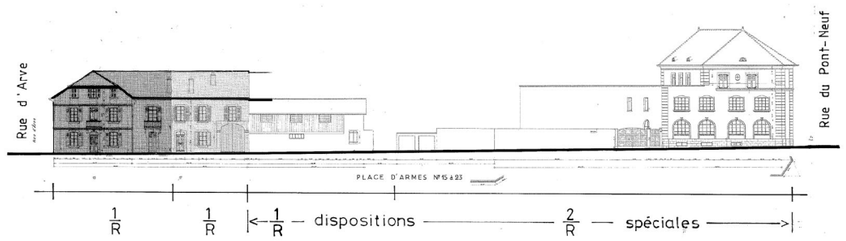

RUE DE VEYRIER

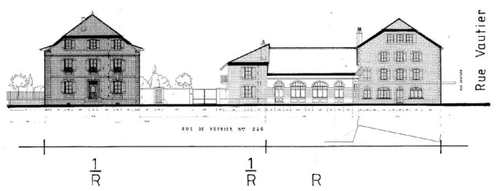

pair